

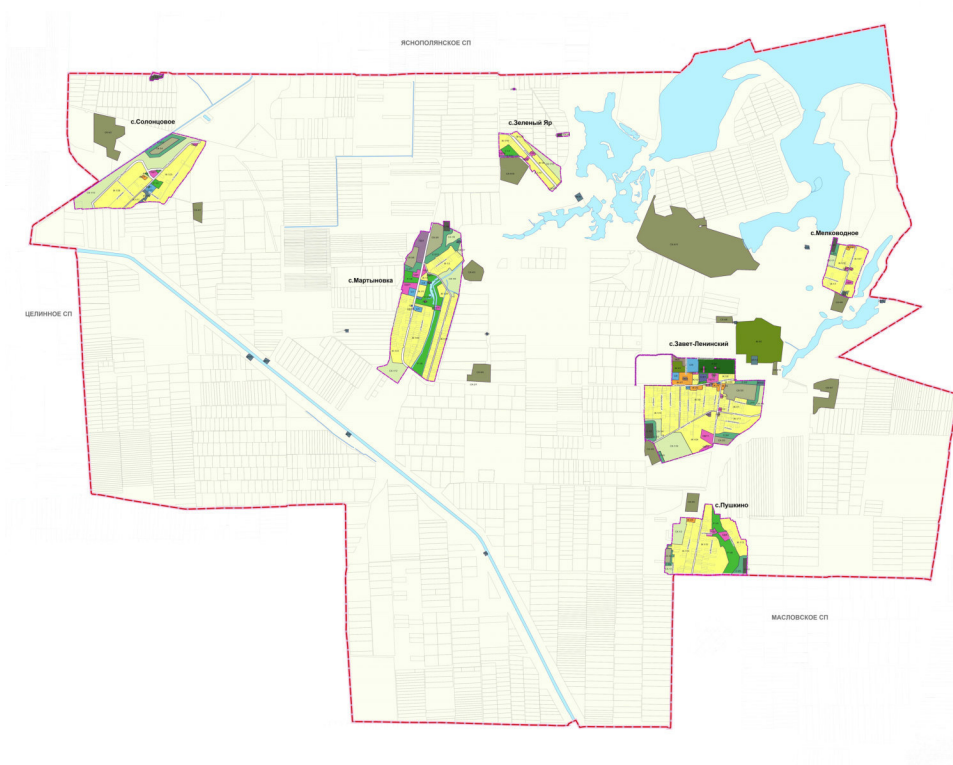


П Р А В И Т Е Л Ь С Т В О Р О С Т О В С К О Й О Б Л А С Т И
М И Н И С Т Е Р С Т В О С Т Р О И Т Е Л Ь С Т В А , А Р Х И Т Е К Т У Р Ы И Т Е Р Р И Т О Р И А Л Ь Н О Г О Р А З В И Т И Я Р О С Т О В С К О Й О Б Л А С Т И

Г О С У Д А Р С Т В Е Н Н О Е А В Т О Н О М Н О Е У Ч Р Е Ж Д Е Н И Е Р О С Т О В С К О Й О Б Л А С Т И
Р Е Г И О Н А Л Ь Н Ы Й Н А У Ч Н О - И С С Л Е Д О В А Т Е Л Ь С К И Й И П Р О Е К Т Н Ы Й И Н С Т И Т У Т Г Р А Д О С Т Р О И Т Е Л Ь С Т В А

Муниципальный контракт
№ 01752000004200007540001 от 14.09.2020

П РА В И Л А З Е М Л Е П О Л Ь З О В А Н И Я И З А С Т Р О Й К И З А В Е Т - Л Е Н И Н С К О Г О С Е Л Ь С К О Г О П О С Е Л Е Н И Я



Ростов-на-Дону
2022 г



П Р А В И Т Е Л Ь С Т В О Р О С Т О В С К О Й О Б Л А С Т И
МИНИСТЕРСТВО СТРОИТЕЛЬСТВА, АРХИТЕКТУРЫ И ТЕРРИТОРИАЛЬНОГО РАЗВИТИЯ РОСТОВСКОЙ ОБЛАСТИ

ГОСУДАРСТВЕННОЕ АВТОНОМНОЕ УЧРЕЖДЕНИЕ РОСТОВСКОЙ ОБЛАСТИ
РЕГИОНАЛЬНЫЙ НАУЧНО-ИССЛЕДОВАТЕЛЬСКИЙ И ПРОЕКТНЫЙ ИНСТИТУТ ГРАДОСТРОИТЕЛЬСТВА

проект

Муниципальный контракт
№ 01752000004200007540001 от 14.09.2020

ПРАВИЛА ЗЕМЛЕПОЛЬЗОВАНИЯ И ЗАСТРОЙКИ ЗАВЕТ-ЛЕНИНСКОГО СЕЛЬСКОГО ПОСЕЛЕНИЯ

Директор
Главный архитектор проекта

Т.Г. Морозова
Н.В. Исмаилова

Ростов-на-Дону
2022 г

Оглавление

РАЗДЕЛ I.	ПОРЯДОК ПРИМЕНЕНИЯ ПРАВИЛ ЗЕМЛЕПОЛЬЗОВАНИЯ И ЗАСТРОЙКИ МУНИЦИПАЛЬНОГО ОБРАЗОВАНИЯ «ЗАВЕТ-ЛЕНИНСКОЕ СЕЛЬСКОЕ ПОСЕЛЕНИЕ ДЖАНКОЙСКОГО РАЙОНА РЕСПУБЛИКИ КРЫМ» И ВНЕСЕНИЕ В НИХ ИЗМЕНЕНИЙ
ГЛАВА 1.	Регулирование землепользования и застройки органами местного самоуправления
Статья 1.	Общие положения
Статья 2.	Основные понятия, используемые в Правилах землепользования и застройки сельских поселений Джанкойского района
Статья 3.	Полномочия органов местного самоуправления в области регулирования отношений по вопросам землепользования и застройки
Статья 4.	Комиссия по подготовке изменений и дополнений в Правила землепользования и застройки сельских поселений Джанкойского района
Статья 5.	Открытость и доступность информации о землепользовании и застройке
Статья 6.	Регулирование правоотношений по вопросам землепользования и застройки, возникших до вступления в силу Правил
ГЛАВА 2.	Изменение видов разрешённого использования земельных участков и объектов капитального строительства физическими и юридическими лицами
Статья 7.	Разрешённое использование земельных участков и объектов капитального строительства
Статья 8.	Изменение вида разрешённого использования земельных участков и объектов капитального строительства
Статья 9.	Предоставление разрешения на условно разрешенный вид использования
ГЛАВА 3.	Подготовка документации по планировке территорий органами местного самоуправления
Статья 10.	Общие положения о планировке территории
Статья 11.	Подготовка документации по планировке территории органом местного самоуправления.
ГЛАВА 4.	Проведение общественных обсуждений или публичных слушаний по вопросам землепользования и застройки

- Статья 12.** Общие положения о проведении общественных обсуждений или публичных слушаний по вопросам землепользования и застройки
- ГЛАВА 5. Внесение изменений в правила землепользования и застройки**
- Статья 13.** Общие положения о внесении изменений в Правила
- ГЛАВА 6. Регулирование иных вопросов землепользования и застройки**
- Статья 14.** Переходные положения
- Статья 15.** Максимальные выступы за красную линию и линию регулирования застройки элементов зданий, строений, сооружений

РАЗДЕЛ II. КАРТЫ ГРАДОСТРОИТЕЛЬНОГО ЗОНИРОВАНИЯ

- ГЛАВА 7. Положения о градостроительном зонировании**
- Статья 16.** Общие положения о карте градостроительного зонирования
- Статья 17.** Территориальные зоны, установленные для сельского поселения
- Статья 18.** Отображение территориальных зон на карте градостроительного зонирования Правил
- Статья 19.** Общие понятия о зонах с особыми условиями использования территорий и территориях объектов культурного наследия
- Приложение 1** Карта границ территориальных зон Завет-Ленинского сельского поселения Джанкойского района Республики Крым. М 1:25 000
- Приложение 2** Карта границ территориальных зон населенных пунктов: с.Завет-Ленинский, с.Солонцовое, с.Мартыновка, с.Зеленый Яр, с.Мелководное, с.Пушкино Завет-Ленинского сельского поселения Джанкойского района Республики Крым. М 1:5 000
- Приложение 3** Карта границ зон с особыми условиями использования территории, границ территорий объектов культурного наследия Завет-Ленинского сельского поселения Джанкойского района Республики Крым. М 1:25 000
- Приложение 4** Карта границ в которых предусматриваются требования к архитектурно-градостроительному облику объектов капитального строительства Завет-Ленинского сельского поселения Джанкойского района Республики Крым. М 1:5 000

РАЗДЕЛ III. ГРАДОСТРОИТЕЛЬНЫЕ РЕГЛАМЕНТЫ

ГЛАВА 8	Установление, действие и содержание градостроительных регламентов
Статья 20.	Общие положения о градостроительных регламентах
Статья 21.	Общие положения о видах разрешенного использования земельных участков и объектов капитального строительства
Статья 22.	Общие положения о предельных (минимальных и (или) максимальных) размерах земельных участков и предельных параметрах разрешенного строительства, реконструкции объектов капитального строительства.
Статья 23	Предельные значения расчетных показателей минимально допустимого уровня обеспеченности объектами местного значения населения сельского поселения и предельные значения расчетных показателей максимально допустимого уровня территориальной доступности таких объектов для населения сельского поселения.
Статья 24.	Градостроительный регламент зоны застройки индивидуальными жилыми домами и жилыми домами блокированной застройки (Ж-1)
Статья 25.	Градостроительный регламент зоны застройки малоэтажными и среднеэтажными жилыми домами (Ж-2)
Статья 26.	Градостроительный регламент зоны ведения садоводства и огородничества (Ж-3)
Статья 27.	Градостроительный регламент зоны общественного, делового и коммерческого назначения (ОД)
Статья 28.	Градостроительный регламент зоны размещения объектов социального назначения (С)
Статья 29.	Градостроительный регламент зоны размещения объектов предпринимательской деятельности (ПД)
Статья 30.	Градостроительный регламент зоны производственно-коммунального назначения (ПК)
Статья 31.	Градостроительный регламент зоны инженерно-транспортного назначения (ИТ)
Статья 32.	Градостроительный регламент зоны парков, скверов (Р-1)
Статья 33.	Градостроительный регламент зоны рекреационного назначения (Р-2)
Статья 34.	Градостроительный регламент зоны сельскохозяйственного использования в границах населенного пункта (СХ-1)

- Статья 35.** Зона сельскохозяйственных угодий (СХ-2)
- Статья 36.** Градостроительный регламент зоны сельскохозяйственного производства в границах населенного пункта (СХ-3)
- Статья 37.** Градостроительный регламент зоны сельскохозяйственного производства на землях сельскохозяйственного назначения (СХ-4)
- Статья 38.** Градостроительный регламент зоны кладбищ, крематориев и иного ритуального обслуживания (С-1)
- Статья 39.** Градостроительный регламент зоны насаждений специального назначения (С-2)
- Статья 40.** Градостроительный регламент зоны режимных объектов (С-4)
- РАЗДЕЛ IV. АРХИТЕКТУРНО-ГРАДОСТРОИТЕЛЬНЫЙ ОБЛИК**
- ГЛАВА 9** Требования к архитектурно-градостроительному облику объекта капитального строительства

РАЗДЕЛ I.
ПОРЯДОК ПРИМЕНЕНИЯ
ПРАВИЛ ЗЕМЛЕПОЛЬЗОВАНИЯ И ЗАСТРОЙКИ
МУНИЦИПАЛЬНОГО ОБРАЗОВАНИЯ
«ЗАВЕТ-ЛЕНИНСКОЕ СЕЛЬСКОЕ ПОСЕЛЕНИЕ
ДЖАНКОЙСКОГО РАЙОНА РЕСПУБЛИКИ КРЫМ»
И ВНЕСЕНИЕ В НИХ ИЗМЕНЕНИЙ

Глава 1. Регулирование землепользования и застройки
органами местного самоуправления

Статья 1. Общие положения

1. Правила землепользования и застройки муниципального образования «Завет-Ленинское сельское поселение Джанкойского района Республики Крым» (далее – Правила) являются документом градостроительного зонирования муниципального образования «Завет-Ленинское сельское поселение Джанкойского района Республики Крым» (далее – сельское поселение, муниципальное образование), принятым в соответствии с Градостроительным кодексом Российской Федерации, Земельным кодексом Российской Федерации, и иными нормативными правовыми актами Российской Федерации, Республики Крым, Уставом муниципального образования, Генеральным планом муниципального образования, и в котором устанавливаются территориальные зоны, градостроительные регламенты, порядок применения такого документа и порядок внесения в него изменений.

2. Правила распространяют свое действие на территорию муниципального образования «Завет-Ленинское сельское поселение Джанкойского района Республики Крым».

3. Правила землепользования и застройки разработаны в целях:

- 1) создания условий для устойчивого развития территории сельского поселения, сохранения окружающей среды и объектов культурного наследия;
- 2) создания условий для планировки территории сельского поселения;
- 3) обеспечения прав и законных интересов физических и юридических лиц, в том числе правообладателей земельных участков и объектов капитального строительства;
- 4) создания условий для привлечения инвестиций, в том числе путем предоставления возможности выбора наиболее эффективных видов разрешённого использования земельных участков и объектов капитального строительства.

4. Правила землепользования и застройки обязательны для всех субъектов градостроительных отношений на территории сельского поселения.

Статья 2. Основные понятия, используемые в Правилах

1. В Правилах используются понятия, значения которых установлены в Градостроительном кодексе Российской Федерации, Земельном кодексе Российской Федерации, федеральных законах и иных нормативных правовых актах Российской Федерации.

2. Кроме того, в Правилах используются следующие понятия:

1) планировочная отметка земли – уровень земли на границе земли и отмостки здания;

2) погрузочно-разгрузочная площадка – часть земельного участка, предназначенная для проведения работ по погрузке и выгрузке грузов, доставляемых для объектов, расположенных на соответствующих земельных участках;

3) приквартирный участок – земельный участок, примыкающий к квартире (дому), с непосредственным выходом на него;

4) линия сложившейся застройки - линия, определяемая на топографической основе вдоль границ территорий общего пользования - улично-дорожной сети и объектов рекреационного назначения - по плоскости фасадов существующих объектов капитального строительства или иных сооружений, прочно связанных с землей.

Статья 3. Полномочия органов местного самоуправления в области регулирования отношений по вопросам землепользования и застройки

1. К полномочиям органов местного самоуправления сельского поселения Джанкойского района Республики Крым в области регулирования отношений по вопросам землепользования и застройки относятся:

1) принятие в пределах своей компетенции муниципальных правовых актов в области регулирования землепользования и застройки;

2) иные полномочия в соответствии с действующим законодательством.

2. К полномочиям органов местного самоуправления Джанкойского района Республики Крым в области регулирования отношений по вопросам землепользования и застройки относятся:

1) принятие решения о подготовке проекта изменения в Правила;

2) подготовка и утверждение генерального плана сельского поселения;

3) подготовка и утверждение правил землепользования и застройки сельского поселения;

4) принятие решений о подготовке документации по планировке территории;

5) утверждение документации по планировке территории в границах сельского поселения в случаях, предусмотренных Градостроительным кодексом Российской Федерации;

6) выдача разрешений на строительство объектов капитального строительства на земельных участках, расположенных в границах сельского поселения (за исключением случаев, предусмотренных Градостроительным кодексом Российской Федерации, иными федеральными законами, нормативными правовыми актами Республики Крым);

7) выдача разрешений на ввод объектов в эксплуатацию при осуществлении строительства, реконструкции объектов капитального строительства, расположенных на территории сельского поселения (за исключением случаев, предусмотренных Градостроительным кодексом Российской Федерации, иными федеральными законами, нормативными правовыми актами Республики Крым);

8) утверждение местных нормативов градостроительного проектирования сельского поселения;

9) резервирование земель и изъятие земельных участков в границах сельского поселения для муниципальных нужд;

10) осуществление муниципального земельного контроля в границах сельского поселения;

11) принятие решений о предоставлении разрешений на условно разрешенный вид использования объектов капитального строительства или земельного участка;

12) принятие решений о предоставлении разрешения на отклонение от предельных параметров разрешенного строительства, реконструкции объектов капитального строительства;

13) управление и распоряжение земельными участками в соответствии с земельным законодательством Российской Федерации;

14) иные полномочия в соответствии с действующим законодательством.

Статья 4. Комиссия по подготовке изменений и дополнений в Правила землепользования и застройки сельских поселений Джанкойского района

1. Комиссия по подготовке изменений и дополнений в Правила землепользования и застройки сельских поселений Джанкойского муниципального района Республики Крым (далее – Комиссия) является постоянно действующим коллегиальным совещательным органом и осуществляет свою деятельность в соответствии с Градостроительным кодексом Российской Федерации, настоящими Правилами, Положением о Комиссии, иными документами, регламентирующими её деятельность.

2. Положение о Комиссии и ее состав утверждается уполномоченным органом в соответствии с действующим законодательством.

3. К основным полномочиям Комиссии относятся:

1) рассмотрение предложений о внесении изменений в Правила землепользования и застройки;

2) подготовка заключений, в которые включаются рекомендации, в соответствии с поступившими предложениями о внесении изменений в Правила землепользования и застройки или об отклонении таких предложений;

3) рассмотрение заявлений на предоставление разрешений на условно разрешённые виды использования земельных участков и (или) объектов капитального строительства;

4) рассмотрение заявлений на предоставление разрешений на отклонение от предельных параметров разрешённого строительства, реконструкции объектов капитального строительства;

5) проведение общественных обсуждений по проекту Правил землепользования и застройки и проектов о внесении изменений в Правила землепользования и застройки;

6) проведение публичных слушаний по проектам решений о предоставлении разрешения на условно разрешённый вид использования земельного участка или объекта капитального строительства;

7) проведение публичных слушаний по проектам решений о предоставлении разрешения на отклонение от предельных параметров разрешённого строительства, реконструкции объектов капитального строительства;

8) подготовка протоколов и заключений о результатах общественных обсуждений и публичных слушаний, в случаях указанных в пунктах 5-7 части 2 настоящей статьи;

9) подготовка рекомендаций о предоставлении разрешения на условно разрешённый вид использования или об отказе в предоставлении такого разрешения по результатам публичных слушаний;

10) подготовка рекомендаций о предоставлении разрешений на отклонение от предельных параметров разрешённого строительства, реконструкции объектов капитального строительства по результатам публичных слушаний.

Статья 5. Открытость и доступность информации о землепользовании и застройке

Правила, включая все входящие в их состав картографические и иные материалы, являются открытыми для всех физических и юридических лиц, должностных лиц органов власти и управления.

Уполномоченный орган обеспечивает опубликование Правил землепользования и застройки в порядке, установленном для официального опубликования муниципальных правовых актов, и размещение Правил

землепользования и застройки на официальном сайте сельского поселения в сети «Интернет».

Правила размещаются в Федеральной государственной информационной системе территориального планирования Российской Федерации.

Статья 6. Регулирование правоотношений по вопросам землепользования и застройки, возникших до вступления в силу Правил

1. Принятые до введения в действие Правил нормативные правовые акты органов местного самоуправления муниципального района по вопросам землепользования и застройки применяются в части, не противоречащей Правилам, за исключением случаев, указанных в частях 2 и 3 настоящей статьи.

2. Земельные участки или объекты капитального строительства, не соответствующие установленным градостроительным регламентом видам разрешенного использования, предельным (минимальным и (или) максимальным) размерам и предельным параметрам, могут использоваться без установления срока приведения их в соответствие с градостроительным регламентом, за исключением случаев, если их использование опасно для жизни или здоровья человека, для окружающей среды, объектов культурного наследия.

3. В случае если использование земельных участков или объектов капитального строительства, указанных в части 2 настоящей статьи, опасно для жизни или здоровья человека, для окружающей среды, объектов культурного наследия, то использование таких объектов должно быть приведено в соответствие с градостроительным регламентом в сроки, определенные действующим законодательством.

4. В случае если использование указанных в части 2 настоящей статьи земельных участков и объектов капитального строительства продолжается и опасно для жизни или здоровья человека, для окружающей среды, объектов культурного наследия, в соответствии с федеральными законами может быть наложен запрет на использование таких земельных участков и объектов.

5. Реконструкция объектов капитального строительства, указанных в части 2 настоящей статьи, может осуществляться только путем приведения таких объектов в соответствие с градостроительным регламентом. Изменение видов разрешенного использования указанных земельных участков и объектов капитального строительства может осуществляться путем приведения их в соответствие с видами разрешенного использования земельных участков и объектов капитального строительства, установленными градостроительным регламентом.

6. Строительство новых объектов капитального строительства на земельных участках, указанных в части 2 настоящей статьи, может осуществляться только в соответствии с установленными градостроительными регламентами, кроме случаев, указанных в статье 14

настоящих Правил.

7. При разработке документации по планировке территории в целях формирования земельных участков для существующих многоквартирных домов, введенных в эксплуатацию в установленном законном порядке до вступления в силу настоящих Правил, действие градостроительных регламентов в части предельных (минимальных и (или) максимальных) размеров земельных участков и предельных параметров разрешенного строительства не распространяется. Виды разрешенного использования земельных участков, указанные в градостроительных регламентах, в том числе в качестве условно разрешенных, устанавливаются при утверждении документации по планировке территории.

8. Для ведения садоводства допускается:

- образование земельного участка (регистрации права на земельный участок) на основании документов, подтверждающих наличие ранее возникших прав на объекты недвижимого имущества и необходимых для государственной регистрации, перечень которых утверждён постановлением Совета министров Республики Крым от 11 августа 2014 г. № 264;

- образование (предоставления) земельного участка на основании неисполненного решения органа местного самоуправления, органа исполнительной власти о даче разрешения на разработку проекта землеустройства по отводу земельного участка, технической документации по землеустройству относительно установления (восстановления) границ земельного участка в натуре (на местности), принятого с 14 октября 2008 года по 21 марта 2014 года, в соответствии с которым не утверждена документация по землеустройству (в случае завершения оформления права на земельный участок, начатого до вступления в силу Федерального конституционного закона, осуществляется на основании, в порядке, установленном постановлением Совета министров Республики Крым от 2 сентября 2014 г. № 313);

- образование (предоставления) земельного участка собственнику расположенного на нём здания, строения, сооружения и (или) лицам, которым эти объекты недвижимости предоставлены на праве хозяйственного ведения, и который невозможно сформировать с соблюдением предельных размеров, установленных настоящим регламентом;

- образование (предоставления) земельного участка (земельных участков) в соответствии с проектом межевания территории садоводческого, огороднического или дачного некоммерческого объединения граждан, зарегистрированного после вступления в силу Федерального конституционного закона «О принятии в Российскую Федерацию Республики Крым и образовании в составе Российской Федерации новых субъектов – Республики Крым и города федерального значения Севастополя»

в соответствии с законодательством Российской Федерации гражданами, осуществляющими ведение садоводства, огородничества или дачного хозяйства до вступления в силу Федерального конституционного закона «О принятии в Российскую Федерацию Республики Крым и образовании в составе Российской Федерации новых субъектов – Республики Крым и города федерального значения Севастополя»;

Глава 2. Изменение видов разрешённого использования земельных участков и объектов капитального строительства физическими и юридическими лицами

Статья 7. Разрешённое использование земельных участков и объектов капитального строительства

1. Разрешённое использование земельных участков и объектов капитального строительства может быть следующих видов:

- 1) основные виды разрешённого использования;
- 2) условно разрешённые виды использования;
- 3) вспомогательные виды разрешённого использования, допустимые только в качестве дополнительных по отношению к основным видам разрешённого использования и условно разрешённым видам использования и осуществляемые совместно с ними.

2. Применительно к каждой территориальной зоне устанавливаются виды разрешённого использования земельных участков и объектов капитального строительства. Для каждой территориальной зоны устанавливаются, как правило, несколько видов разрешённого использования. При соблюдении технических регламентов допускается размещение двух и более разрешённых видов использования в пределах одного земельного участка, в том числе в пределах одного здания.

3. Установление основных видов разрешённого использования земельных участков и объектов капитального строительства является обязательным применительно к каждой территориальной зоне, в отношении которой устанавливается градостроительный регламент.

Статья 8. Изменение вида разрешённого использования земельных участков и объектов капитального строительства

1. Изменение одного вида разрешённого использования земельных участков и объектов капитального строительства на другой вид такого использования осуществляется в соответствии с градостроительным регламентом при условии соблюдения требований технических регламентов.

2. Основные и вспомогательные виды разрешённого использования земельных участков и объектов капитального строительства

правообладателями земельных участков и объектов капитального строительства, за исключением органов государственной власти, органов местного самоуправления, государственных и муниципальных учреждений, государственных и муниципальных унитарных предприятий, выбираются самостоятельно без дополнительных разрешений и согласований.

3. Решения об изменении вида разрешённого использования земельных участков и объектов капитального строительства, правообладателями которых являются органы местного самоуправления, муниципальные учреждения, муниципальные унитарные предприятия, принимаются уполномоченным органом.

4. В случае если при изменении вида разрешённого использования объекта капитального строительства на другой разрешённый вид использования осуществляется реконструкция данного объекта капитального строительства, правообладатель осуществляет изменение вида разрешённого использования земельного участка до получения разрешения на строительство.

5. Решения об изменении одного вида разрешённого использования земельных участков и объектов капитального строительства, расположенных на землях, на которые действие градостроительных регламентов не распространяется или для которых градостроительные регламенты не устанавливаются, на другой вид такого использования принимаются в соответствии с действующим законодательством.

6. Правообладатели земельных участков и объектов капитального строительства, при изменении вида разрешённого использования земельных участков и объектов капитального строительства, несут ответственность за соблюдение требований технических регламентов, а также ограничений, установленных для территории, на которой расположены соответствующие земельные участки и объекты капитального строительства.

Статья 9. Предоставление разрешения на условно разрешенный вид использования

1. Предоставление разрешения на условно разрешенный вид использования земельного участка или объекта капитального строительства, расположенного в границах сельского поселения, осуществляется в порядке, предусмотренном действующим законодательством.

2. Физическое или юридическое лицо, заинтересованное в предоставлении разрешения на условно разрешенный вид использования земельного участка или объекта капитального строительства, расположенного в границах сельского поселения, направляет в Комиссию заявление о предоставлении такого разрешения.

3. Проект решения о предоставлении разрешения на условно разрешенный вид использования подлежит рассмотрению на публичных слушаниях, в порядке, установленном законодательством Российской Федерации и муниципальными правовыми актами.

4. Расходы, связанные с организацией и проведением публичных слушаний по проекту решения о предоставлении разрешения на условно разрешенный вид использования, несет физическое или юридическое лицо, заинтересованное в предоставлении такого разрешения.

5. Виды использования земельных участков и объектов капитального строительства, установленные для земельных участков и (или) объектов капитального строительства, в качестве разрешенных, которые подтверждаются судебными актами, вступившими в законную силу; правовыми актами органов местного самоуправления; правоустанавливающими и правоподтверждающими документами, выданными уполномоченными органами власти, и отнесенные действующими градостроительными регламентами к условно разрешенным видам использования, являются действительными. В этом случае получение разрешения на условно разрешенный вид использования земельного участка и проведение публичных слушаний не требуется.

Глава 3. Подготовка документации по планировке территорий органами местного самоуправления

Статья 10. Общие положения о планировке территории

1. Видами документации по планировке территории являются:

- 1) проект планировки территории;
- 2) проект межевания территории.

2. Общие требования к документации по планировке территории установлены в соответствии со статьей 41.1 Градостроительного кодекса Российской Федерации.

3. Подготовка документации по планировке территории в границах сельского поселения является обязательной в случаях:

1) указанных в части 3 статьи 41 Градостроительного кодекса Российской Федерации в целях размещения объекта капитального строительства;

2) в иных случаях, предусмотренных действующим законодательством.

4. Внесение изменений в документацию по планировке территории осуществляется в соответствии с действующим законодательством.

5. При разработке документации по планировке территории на часть территории элемента планировочной структуры (микрорайон, квартал) необходимо обеспечить совместимость размещаемых объектов с окружающей застройкой и требуемый уровень социального и культурно-бытового обслуживания населения в границах всего элемента планировочной структуры (микрорайон, квартал).

Статья 11. Подготовка документации по планировке территории органом местного самоуправления.

1. Подготовка документации по планировке территории осуществляются органом местного самоуправления в случаях:

1) планирования размещения объекта местного значения сельского поселения в границах сельского поселения в целях установления границ земельных участков и зон планируемого размещения объектов капитального строительства, такого объекта местного значения;

2) в иных случаях, предусмотренных действующим законодательством.

2. Объекты местного значения сельского поселения устанавливаются Генеральным планом сельского поселения.

Глава 4. Проведение общественных обсуждений или публичных слушаний по вопросам землепользования и застройки

Статья 12. Общие положения о проведении общественных обсуждений или публичных слушаний по вопросам землепользования и застройки

1. Порядок проведения общественных обсуждений или публичных слушаний по вопросам землепользования и застройки в сельском поселение осуществляется в соответствии с действующим законодательством о градостроительной деятельности, в том числе с учетом положений Градостроительного кодекса Российской Федерации, Федерального закона «Об общих принципах организации местного самоуправления в Российской Федерации»; Устава муниципального образования; решений Джанкойского районного Совета Республики Крым и иных муниципальных правовых актов.

2. Рассмотрению на общественных обсуждениях или публичных слушаниях подлежат:

1) проект Генерального плана, проекты о внесении изменений в Генеральный план;

2) проект Правил, проекты о внесении изменений в Правила;

3) проекты планировки территории и проекты о внесении изменений в проекты планировки территории;

4) проекты межевания территории и проекты о внесении изменений в проекты межевания территории;

5) проект решения о предоставлении разрешения на условно разрешенный вид использования земельного участка или объекта капитального строительства;

6) проект решения о предоставлении разрешения на отклонение от предельных параметров разрешенного строительства, реконструкции объектов капитального строительства.

Глава 5. Внесение изменений в Правила землепользования и застройки

Статья 13. Общие положения о внесении изменений в Правила

1. Внесение изменений в Правила осуществляется в порядке, предусмотренном статьями 31-33 Градостроительного кодекса Российской Федерации.

В случае внесения изменений в Правила в соответствии с пунктом 5 части 3 статьи 33 Градостроительного кодекса Российской Федерации заявитель (физическое или юридическое лицо) для обоснования испрашиваемых изменений представляет в Комиссию предложение с приложением материалов по его обоснованию.

В зависимости от испрашиваемых изменений в качестве материалов по обоснованию прилагаются:

1) Градостроительный план земельного участка и (или) иные графические, текстовые материалы (пояснительная записка), правоустанавливающие и (или) правоподтверждающие документы.

2) Градостроительное обоснование, в случаях если:

- изменения связаны с обеспечением устойчивого развития части территории сельского поселения и (или) элемента планировочной структуры
- рассматриваемая часть территории и (или) элемент планировочной структуры включают в себя несколько территориальных зон и (или) земельных участков;

2. Градостроительное обоснование должно быть разработано с учетом:

- предложений Генерального плана;
- Правил землепользования и застройки;
- документации по планировке территории (при наличии);
- сведений, запрашиваемых в уполномоченных организациях (эксплуатирующих и сетевых), в части обеспеченности территории социальной, инженерной и транспортной инфраструктурой.

3. Градостроительное обоснование должно содержать:

1) материалы текстовые (с соответствующими расчетами) и графические (обосновывающие испрашиваемые изменения с точки зрения: экологических и архитектурных требований; обстоятельств, определенных наличием или отсутствием зон с особыми условиями использования территорий);

2) предлагаемые градостроительные регламенты и (или) изменения в действующие градостроительные регламенты;

3) предлагаемые границы территориальных зон и (или) изменения в существующие границы территориальных зон.

В случае если испрашиваемые изменения связаны с необходимостью внесения изменений в Генеральный план, градостроительное обоснование должно содержать материалы текстовые (с соответствующими расчетами) и

графические, обосновывающие их по функциональному зонированию.

При этом внесение изменений в Правила возможно при условии дальнейшей разработки в установленном законодательством о градостроительной деятельности порядке документации по планировке территории.

Глава 6. Регулирование иных вопросов землепользования и застройки

Статья 14. Переходные положения

1. Виды разрешенного использования объектов капитального строительства и земельных участков, а также предельные параметры разрешенного строительства, реконструкции объектов капитального строительства, установленные в документации по планировке территории, утвержденной до утверждения настоящих Правил, являются действительными.

2. Виды разрешенного использования и ограничения использования земельных участков и объектов капитального строительства, а также предельные (минимальные и (или) максимальные) размеры и предельные параметры разрешенного строительства, реконструкции объектов капитального строительства, установленные Правилами на момент выдачи разрешения на строительство, являются соответствующими строящемуся объекту капитального строительства на весь период действия разрешения на строительство, если иное не предусмотрено законодательством Российской Федерации.

3. Информация, указанная в градостроительном плане земельного участка, утвержденном до вступления в силу настоящих Правил, может быть использована для подготовки проектной документации применительно к объектам капитального строительства и (или) их частям, строящимся, реконструируемым в границах такого земельного участка, а также для выдачи разрешений на строительство в течение срока действия данного градостроительного плана земельного участка.

4. При размещении прудов-копаней на территории муниципального образования необходимо согласования органа местного самоуправления, Государственного комитета по водному хозяйству и мелиорации Республики Крым, министерства сельского хозяйства Республики Крым.

Статья 15. Максимальные выступы за красную линию и линию регулирования застройки элементов зданий, строений, сооружений

Максимальные выступы за красную линию и линию регулирования застройки частей зданий, строений, сооружений допускаются:

в отношении балконов, эркеров, козырьков – не более 1,5 метров;
в отношении обустраиваемых входных узлов существующих зданий –
не более 1,2 метров при ширине тротуара не менее 3 метров.

РАЗДЕЛ II.

КАРТЫ ГРАДОСТРОИТЕЛЬНОГО ЗОНИРОВАНИЯ

Глава 7. Положения о градостроительном зонировании

Статья 16. Общие положения о карте градостроительного зонирования

1. На карте градостроительного зонирования в составе Правил согласно Градостроительному кодексу Российской Федерации устанавливаются границы территориальных зон, а также территории, в границах которых предусмотрено осуществление деятельности по комплексному и устойчивому развитию территории, и отображаются границы населенных пунктов, входящих в состав сельского поселения, границы зон с особыми условиями использования территорий, границы территорий объектов культурного наследия.

2. Карта градостроительного зонирования Правил состоит из:

- 1) Карты границ территориальных зон;
- 2) Карты границ зон с особыми условиями использования территорий, границ территорий объектов культурного наследия.

Статья 17. Территориальные зоны, установленные для сельского поселения

В соответствии с Градостроительным кодексом Российской Федерации в границах муниципального образования «Завет-Ленинское сельское поселение Джанкойского района Республики Крым, Правилами определены следующие виды территориальных зон.

1. Жилые зоны:

- 1) зона застройки индивидуальными жилыми домами и жилыми домами блокированной застройки (Ж-1);
- 2) зона застройки малоэтажными и среднеэтажными жилыми домами (Ж-2);
- 3) зона ведения садоводства и огородничества (Ж-3).

2. Общественно-деловые зоны:

- 1) зона общественного, делового и коммерческого назначения (ОД);
- 2) зона размещения объектов социального назначения (С);
- 3) зона размещения объектов предпринимательской деятельности (ПД).

3. Производственные зоны, зоны инженерной и транспортной инфраструктуры:

- 1) зона производственно-коммунального назначения (ПК);

2) зона инженерно-транспортного назначения (ИТ).

4. Зоны рекреационного назначения:

1) зона парков, скверов (Р-1);

2) зона рекреационного назначения (Р-2).

5. Зоны сельскохозяйственного использования:

1) зона сельскохозяйственного использования в границах населенного пункта (СХ-1);

2) зона сельскохозяйственных угодий (СХ-2);

3) зона сельскохозяйственного производства в границах населенного пункта (СХ-3);

4) зона сельскохозяйственного производства на землях сельскохозяйственного назначения (СХ-4).

6. Зоны специального назначения:

1) зона кладбищ, крематориев и иного ритуального обслуживания (С-1);

2) зона насаждений специального назначения (С-2);

3) зона режимных объектов (С-4).

Статья 18. Отображение территориальных зон на карте градостроительного зонирования Правил

1. Границы территориальных зон установлены в соответствии с требованиями Градостроительного кодекса Российской Федерации, в том числе с учетом функциональных зон Генерального плана, и отображаются на соответствующей карте согласно приложению 1-2.

Сведения о границах территориальных зон, содержащие графическое описание местоположения границ территориальных зон, перечень координат характерных точек этих границ в системе координат, используемой для ведения Единого государственного реестра недвижимости, указываются в приложении 4.

2. Территориальные зоны имеют свою систему нумерации в целях облегчения ориентации пользователей Правил, состоящую из следующих элементов:

1) смешанного буквенно-цифрового наименования вида территориальной зоны в соответствии со статьей 17 Правил;

2) индивидуального номера территориальной зоны, отделенного косой чертой.

3. В пределах территориальных зон могут устанавливаться подзоны с одинаковыми видами разрешенного использования земельных участков и объектов капитального строительства, но с различными предельными (минимальными и (или) максимальными) размерами земельных участков и

предельными параметрами разрешенного строительства, реконструкции объектов капитального строительства и сочетаниями таких размеров и параметров.

Статья 19. Общие понятия о зонах с особыми условиями использования территорий и территориях объектов культурного наследия

1. Границы зон с особыми условиями использования территорий и границы территорий объектов культурного наследия в соответствии с Градостроительным кодексом Российской Федерации отображаются на отдельных картах согласно приложению 3. Режим градостроительной деятельности в пределах указанных зон определяется в соответствии с действующим законодательством.

Ограничения использования земельных участков, находящихся в границах зон с особыми условиями использования территорий, считаются установленными, измененными со дня внесения сведений, соответствующих изменений в сведения о таких зонах в Единый государственный реестр недвижимости.

Также зоны с особыми условиями использования территории считаются установленными в соответствии с действующим законодательством на момент применения Правил. Это могут быть:

- решения исполнительного органа государственной власти или органа местного самоуправления, принятые в соответствии с законодательством, действовавшим на день принятия этого решения;
- согласования уполномоченного органа исполнительной власти границ зоны с особыми условиями использования территории в соответствии с законодательством, действовавшим на день данного согласования, в случае, если порядок установления зоны был предусмотрен указанным законодательством;
- нормативные правовые акты, предусматривающие установление зон с особыми условиями использования территорий в границах, установленных указанным актом, без принятия решения исполнительного органа государственной власти или органа местного самоуправления об установлении таких зон либо согласования уполномоченным органом исполнительной власти границ зоны с особыми условиями использования территории;
- решения судов.

2. Лицо, заинтересованное во внесении изменений в карты зон с особыми условиями использования территорий, либо уполномоченный орган, ответственный за регулирование использования таких зон, направляет в Комиссию заявление о внесении испрашиваемых изменений с приложением: материалов по обоснованию испрашиваемых изменений, документов, подтверждающих правомочность внесения таких изменений. Комиссия осуществляет действия по внесению испрашиваемых изменений в карты зонирования в порядке, аналогичном порядку внесения изменений в

Правила землепользования и застройки.

3. Соблюдение режимов использования земель и градостроительных регламентов в границах зон охраны объектов культурного наследия является обязательным при осуществлении градостроительной, хозяйственной или иной деятельности. Отклонение от установленных в границах зон охраны объектов культурного наследия режимов использования земель и градостроительных регламентов не допускается.

4. Изменение зон охраны объекта культурного наследия, в том числе их границ, режимов использования земель и градостроительных регламентов в границах данных зон, осуществляется путем разработки нового проекта зон охраны объекта культурного наследия в порядке, предусмотренном законодательством Российской Федерации.

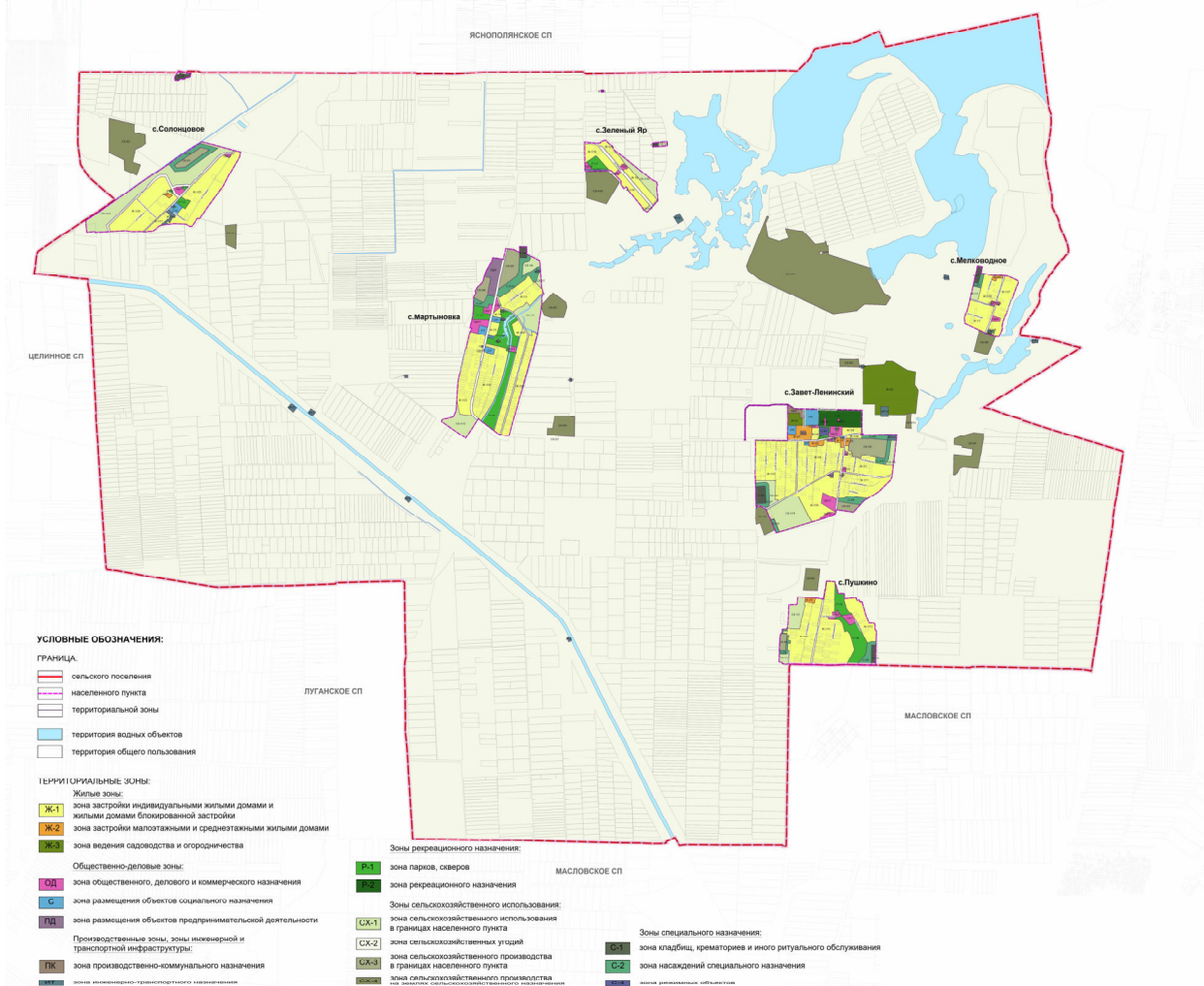
ПРИЛОЖЕНИЕ 1.

КАРТА ГРАДОСТРОИТЕЛЬНОГО ЗОНИРОВАНИЯ.

Карта границ территориальных зон Завет-Ленинского сельского поселения
Джанкойского района Республики Крым. М 1:25 000

КАРТА ГРАДОСТРОИТЕЛЬНОГО ЗОНИРОВАНИЯ.

Карта границ территориальных зон Завет-Ленинского сельского поселения Джанкойского района Республики Крым
М 1:25000



КАРТА ГРАДОСТРОИТЕЛЬНОГО ЗОНИРОВАНИЯ.

КАРТА ГРАДОСТРОИТЕЛЬНОГО ЗОНИРОВАНИЯ.

Карта границ территориальных зон населенных пунктов: с.Завет-Ленинский, с.Солонцовое, с.Мартыновка, с.Зеленый Яр, с.Мелководное, с.Пушкино
Завет-Ленинского сельского поселения Джанкоиского района Республики Крым М 1:5000



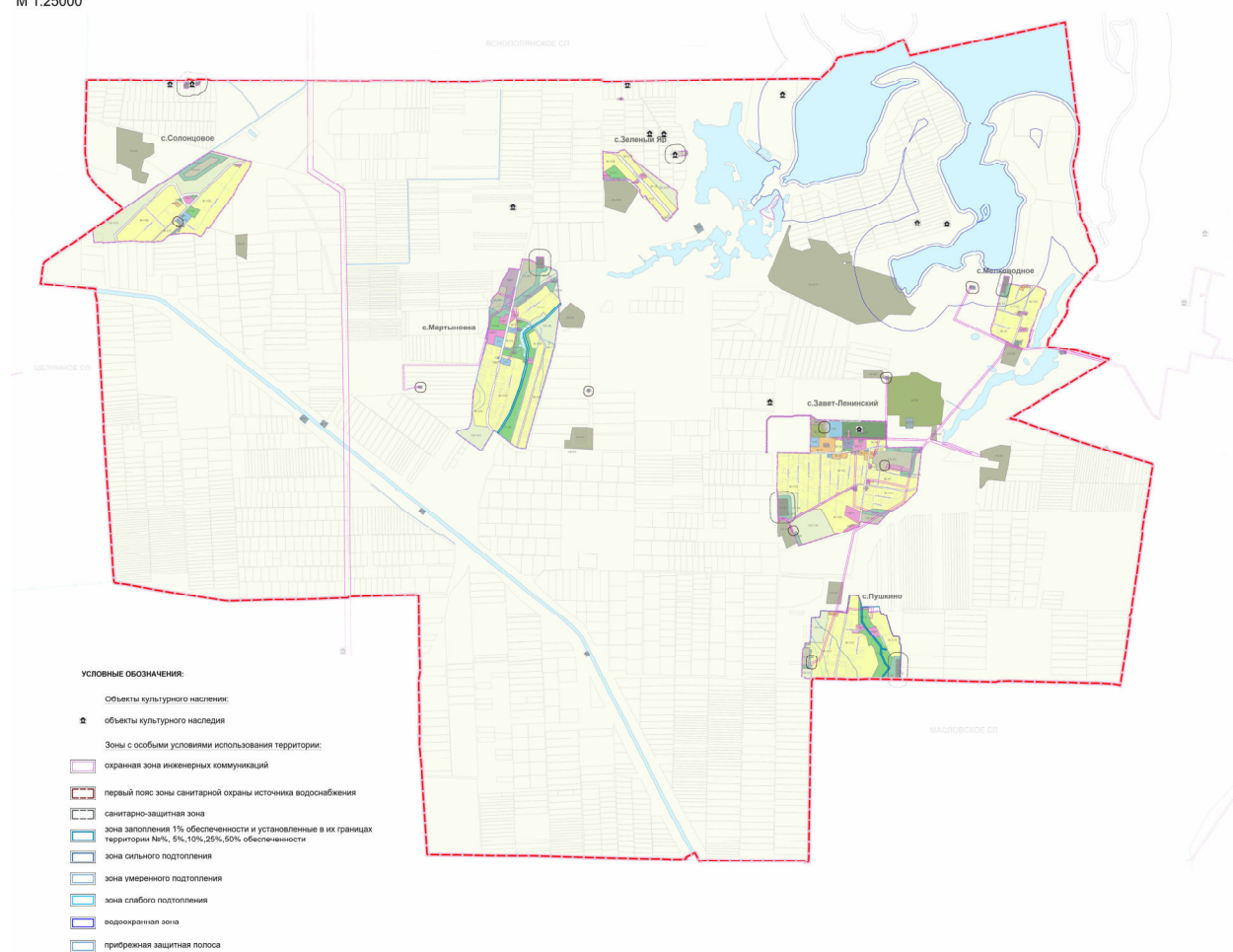
ПРИЛОЖЕНИЕ 3.

КАРТА ГРАДОСТРОИТЕЛЬНОГО ЗОНИРОВАНИЯ.

Карта границ зон с особыми условиями использования территории, границ территорий объектов культурного наследия
Завет-Ленинского сельского поселения
Джанкойского района Республики Крым. М 1:25 000

КАРТА ГРАДОСТРОИТЕЛЬНОГО ЗОНИРОВАНИЯ.

Карта границ зон с особыми условиями использования территорий, границ территорий объектов культурного наследия
Завет-Ленинского сельского поселения Джанкойского района Республики Крым
М 1:25000



ПРИЛОЖЕНИЕ 4.

КАРТА ГРАДОСТРОИТЕЛЬНОГО ЗОНИРОВАНИЯ.

**Карта границ в который предусматриваются требования к
архитектурно-градостроительному облику
объектов капитального строительства
Завет-ленинского сельского поселения Джанкойского района
Республики Крым. М 1:5 000**



РАЗДЕЛ III.

ГРАДОСТРОИТЕЛЬНЫЕ РЕГЛАМЕНТЫ

Глава 8. Установление, действие и содержание градостроительных регламентов

Статья 20. Общие положения о градостроительных регламентах

1. Градостроительные регламенты обязательны для исполнения всеми собственниками земельных участков, землепользователями, землевладельцами и арендаторами земельных участков независимо от форм собственности и иных прав на земельные участки согласно Земельному кодексу Российской Федерации.

2. Порядок использования земельных участков, на которые в соответствии с действующим законодательством действие градостроительных регламентов не распространяется или для которых градостроительные регламенты не устанавливаются, определяется уполномоченными федеральными органами исполнительной власти, уполномоченными органами исполнительной власти субъектов Российской Федерации или уполномоченными органами местного самоуправления в соответствии с федеральными законами согласно Градостроительному кодексу Российской Федерации.

3. Использование земельных участков на сельскохозяйственных угодьях в составе земель сельскохозяйственного назначения возможно с ранее установленными видами разрешенного использования тождественным следующим видам «пашни» - «растениеводство» (1.1)*, «сенокос» - «сенокосение» (1.19)*, «пастбище» - «выпас сельскохозяйственных животных» (1.20)*, «земли, занятые многолетними насаждениями», «залежи».

При необходимости образования земельного участка на сельскохозяйственных угодьях в составе земель сельскохозяйственного назначения с целью обслуживания данных территорий возможно установление виды разрешенного использования земельного участка - «Обеспечение сельскохозяйственного производства» (1.18)*

*наименование вида разрешенного использования земельного участка (код) в соответствии с Классификатором видов разрешенного использования земельных участков, утвержденным приказом Федеральной службой государственной регистрации, кадастра и картографии (Росреестр) от 10.11.2020 № П/0412.

4. Земельные участки общего пользования, занятые площадями, улицами, проездами, автомобильными дорогами, набережными, скверами, бульварами, береговыми полосами водных объектов общего пользования, пляжами и другими линейными объектами, настоящими Правилами могут

включаться в состав различных территориальных зон, а также могут быть частично вынесены за границы территориальных зон и относиться к территории общего пользования (ТОП).

Статья 21. Общие положения о видах разрешенного использования земельных участков и объектов капитального строительства

1. Виды разрешенного использования земельных участков и объектов капитального строительства подразделяются на основные, условно разрешенные, вспомогательные согласно Градостроительному кодексу Российской Федерации.

2. Виды разрешенного использования земельных участков применительно к каждому виду территориальных зон устанавливаются настоящими Правилами в соответствии с классификатором, утвержденным федеральным органом исполнительной власти, осуществляющим функции по выработке государственной политики и нормативно-правовому регулированию в сфере земельных отношений (далее – Классификатор).

3. Содержание видов разрешенного использования, перечисленных в градостроительных регламентах настоящих Правил, допускает без отдельного указания в списке видов разрешенного использования размещение и эксплуатацию линейного объекта (кроме железных дорог общего пользования и автомобильных дорог общего пользования федерального и регионального значения), размещение защитных сооружений (насаждений), если иное не предусмотрено законодательством Российской Федерации.

4. При образовании земельного участка в границах территорий, отнесенных Правилами к территориям общего пользования, для размещения и эксплуатации объектов, непосредственно связанных с развитием транспортной инфраструктуры и обустройства территорий общего пользования, в соответствии с Классификатором допускается установление следующих видов разрешенного использования:

1) размещение автомобильных дорог за пределами населенных пунктов и технически связанных с ними сооружений, придорожных стоянок (парковок) транспортных средств в границах городских улиц и дорог, за исключением предусмотренных видами разрешенного использования с кодами 2.7.1, 4.9, 7.2.3, а также некапитальных сооружений, предназначенных для охраны транспортных средств; размещение объектов, предназначенных для размещения постов органов внутренних дел, ответственных за безопасность дорожного движения;

2) размещение площадок для занятия спортом и физкультурой на открытом воздухе (физкультурные площадки, беговые дорожки, поля для спортивной игры);

3) размещение спортивных сооружений для занятия водными видами спорта (причалы и сооружения, необходимые для организации водных видов спорта и хранения соответствующего инвентаря);

4) размещение искусственно созданных для судоходства внутренних водных путей, размещение объектов капитального строительства внутренних водных путей, размещение объектов капитального строительства морских портов, размещение объектов капитального строительства, в том числе морских и речных портов, причалов, пристаней, гидротехнических сооружений, навигационного оборудования и других объектов, необходимых для обеспечения судоходства и водных перевозок, заправки водного транспорта;

5) ледники, снежники, ручьи, реки, озера, болота, территориальные моря и другие поверхностные водные объекты;

6) использование земельных участков, примыкающих к водным объектам способами, необходимыми для осуществления общего водопользования (водопользования, осуществляемого гражданами для личных нужд, а также забор (изъятие) водных ресурсов для целей питьевого и хозяйственно-бытового водоснабжения, купание, использование маломерных судов, водных мотоциклов и других технических средств, предназначенных для отдыха на водных объектах, водопой, если соответствующие запреты не установлены законодательством);

7) использование земельных участков, примыкающих к водным объектам способами, необходимыми для специального водопользования (забор водных ресурсов из поверхностных водных объектов, сброс сточных вод и (или) дренажных вод, проведение дноуглубительных, взрывных, буровых и других работ, связанных с изменением дна и берегов водных объектов);

8) размещение гидротехнических сооружений, необходимых для эксплуатации водохранилищ (плотин, водосбросов, водозаборных, водовыпускных и других гидротехнических сооружений, судопропускных сооружений, рыбозащитных и рыбопропускных сооружений, берегозащитных сооружений)

9) размещение объектов улично-дорожной сети: автомобильных дорог, трамвайных путей и пешеходных тротуаров в границах населенных пунктов, пешеходных переходов, бульваров, площадей, проездов, велодорожек и объектов велотранспортной и инженерной инфраструктуры; размещение придорожных стоянок (парковок) транспортных средств в границах городских улиц и дорог, за исключением предусмотренных видами разрешенного использования с кодами 2.7.1, 4.9, 7.2.3, а также некапитальных сооружений, предназначенных для охраны транспортных средств;

10) размещение декоративных, технических, планировочных, конструктивных устройств, элементов озеленения, различных видов оборудования и оформления, малых архитектурных форм, некапитальных

нестационарных строений и сооружений, информационных щитов и указателей, применяемых как составные части благоустройства территории, общественных туалетов;

11) размещение зданий и сооружений, обеспечивающих поставку воды, тепла, электричества, газа, отвод канализационных стоков, очистку и уборку объектов недвижимости (котельных, водозаборов, очистных сооружений, насосных станций, водопроводов, линий электропередач, трансформаторных подстанций, газопроводов, линий связи, телефонных станций, канализаций, стоянок, гаражей и мастерских для обслуживания уборочной и аварийной техники, сооружений, необходимых для сбора и плавки снега)».

5. Вспомогательные виды разрешенного использования, допустимы только в качестве дополнительных по отношению к основным видам разрешенного использования и условно разрешенным видам использования и осуществляемые совместно с ними. Выбор вспомогательного использования без выбора основного вида разрешенного использования не предусматривается.

6. В границах одного земельного участка допускается с соблюдением градостроительных регламентов, строительных, экологических, санитарно-гигиенических, противопожарных и иных правил, нормативов размещение двух и более видов разрешенного использования земельного участка.

Статья 22. Общие положения о предельных (минимальных и (или) максимальных) размерах земельных участков и предельных параметрах разрешенного строительства, реконструкции объектов капитального строительства.

1. Предельный (минимальный и (или) максимальный) размер земельного участка для отдельных видов разрешенного использования земельных участков и объектов капитального строительства установлен Правилами в составе градостроительного регламента каждой территориальной зоны.

2. Максимальный процент застройки в границах земельного участка – отношение суммарной площади, занятой под зданиями и сооружениями, к площади участка.

2.1. Максимальный процент застройки в границах земельного участка надземными частями зданий, строений, сооружений для отдельных видов разрешенного использования земельных участков и объектов капитального строительства установлен Правилами в составе градостроительного регламента каждой территориальной зоны.

2.2. Максимальный процент застройки в границах земельного участка подземными частями зданий, строений, сооружений для всех видов разрешенного использования земельных участков и объектов капитального строительства в границах всех территориальных зон составляет 85% .

3. Предельное количество этажей зданий, строений и сооружений.

3.1. Предельное количество надземных этажей зданий, строений и сооружений установлено настоящими Правилами в составе градостроительных регламентов каждой территориальной зоны. В количество надземных этажей включаются все надземные этажи, в том числе технический этаж, мансардный, а также цокольный этаж, если верх его перекрытия находится выше средней планировочной отметки земли не менее чем на 2 метра.

3.2. Предельное количество подземных этажей не подлежит установлению.

4. Минимальный процент озеленения земельного участка.

4.1. К озеленению земельного участка относятся части земельного участка, которые покрыты зелеными насаждениями (древесной, кустарниковой и травянистой растительностью).

4.2. Не менее 30% озеленения земельного участка размещается на части земельного участка, под которой отсутствуют подземные части здания, строения, подземные сооружения.

4.3. Расчетный коэффициент озеленения земельного участка, подлежащего застройке по отношению к расчетной площади здания определяется в соответствии с региональными нормативами градостроительного проектирования, местными нормативами градостроительного проектирования.

5. Расчетный коэффициент обеспеченности детскими спортивными и игровыми площадками, а также спортивными площадками (взрослые спортивные и игровые площадки) земельного участка, подлежащего застройке по отношению к расчетной площади здания определяется в соответствии с региональными нормативами градостроительного проектирования, местными нормативами градостроительного проектирования.

6. Расчетные показатели минимально допустимого уровня обеспеченности объектов капитального строительства нормативными площадями, необходимыми для организации машино-мест (парко-мест) необходимо принимать в соответствии с региональными нормативами градостроительного проектирования, местными нормативами градостроительного проектирования.

7. Суммарная доля площади зданий, строений и сооружений, занимаемых объектами вспомогательных видов использования, расположенных на одном земельном участке, не должна превышать 30% от общей площади зданий, строений и сооружений основных видов использования на данном земельном участке, включая подземную часть, за исключением видов разрешенного использования «для индивидуального жилищного строительства» (2.1)*, ведение садоводства (13.2)*.

Суммарная доля площади земельного участка, занимаемыми объектами вспомогательных видов разрешенного использования, не должна превышать 25 % общей площади соответствующего земельного участка, за исключением

видов разрешенного использования «для индивидуального жилищного строительства» (2.1)*, ведение садоводства (13.2)*.

8. Требования к минимальным отступам зданий, строений и сооружений от границ земельных участков в целях определения мест допустимого размещения зданий, строений и сооружений при новом строительстве, за пределами которых запрещено строительство зданий, строений и сооружений, устанавливаются в соответствии с таблицей (кроме земельных участков с видом разрешенного использования Ведение садоводства (код 13.2)):

Расположение границ земельных участков	Вид и характеристика объекта капитального строительства	Минимальный отступ стен зданий, строений и сооружений от границ земельных участков, метров
границы земельных участков расположены вдоль магистральных улиц (совпадают с красными линиями магистральных улиц) — для земельных участков, расположенных вдоль автомобильных дорог общего пользования федерального и регионального значения	для объектов всех видов**	5
границы земельных участков расположены вдоль прочих улиц и проездов (совпадают с красными линиями прочих улиц и проездов)*	для жилых домов с квартирами на первом этаже	3
	для жилых домов с встроенными помещениями нежилого назначения на первом этаже	0
	для прочих зданий, строений, сооружений	0
границы земельных участков расположены вдоль	для всех зданий, строений, сооружений	6

внутриквартальных проездов (совпадают с красными линиями внутриквартальных проездов)*		
границы смежных земельных участков, не примыкающих к красным линиям	для зданий, строений и сооружений без окон, дверных и иных проемов от границ земельных участков	1
	для стен зданий, строений и сооружений с окнами, дверными и иными проемами	не менее 3 метров с учётом необходимости обеспечения нормативной инсоляции и освещенности
<p>*Допускается принимать минимальные отступы стен зданий, строений и сооружений без окон, дверных и иных проемов от границ земельных участков для нового строительства – 0 метров.</p> <p>** Размещение ранее построенных индивидуальных жилых домов в условиях сложившейся застройки допускается по красной линии улиц.</p>		

Данные требования не распространяются на линейные объекты.

Для земельных участков с видом разрешенного использования Ведение садоводства (код 13.2) требования к отступам от границ земельных участков принимаются с учетом требований СП 53.13330.2011.

Статья 23. Предельные значения расчетных показателей минимально допустимого уровня обеспеченности объектами местного значения населения сельского поселения и предельные значения расчетных показателей максимально допустимого уровня территориальной доступности таких объектов для населения сельского поселения.

Предельные значения расчетных показателей минимально допустимого уровня обеспеченности объектами местного значения населения сельского поселения и предельные значения расчетных показателей максимально допустимого уровня территориальной доступности таких объектов для населения сельского поселения определяются в соответствии с региональными нормативами градостроительного проектирования

Статья 24. Градостроительный регламент зоны застройки индивидуальными жилыми домами и жилыми домами блокированной застройки (Ж-1)

1. Цели выделения зоны:

Обеспечение правовых условий формирования, развития и обслуживания территорий, предназначенных для размещения преимущественно застройки индивидуальными жилыми домами и жилыми домами блокированной застройки с возможностью размещения объектов социального, культурного, бытового обслуживания.

2. Перечень видов разрешённого использования земельных участков и объектов капитального строительства:

Код *	Наименование вида разрешенного использования земельных участков и объектов капитального строительства	Описание вида разрешенного использования	Вспомогательные виды разрешенного использования земельных участков и объектов капитального строительства
Основные виды разрешенного использования			
2.1	Для индивидуального жилищного строительства	Размещение жилого дома (отдельно стоящего здания количеством надземных этажей не более чем три, высотой не более двадцати метров, которое состоит из комнат и помещений вспомогательного использования, предназначенных для удовлетворения гражданами бытовых и иных нужд, связанных с их проживанием в таком здании, не предназначенного для раздела на самостоятельные объекты недвижимости); выращивание сельскохозяйственных культур; размещение гаражей для собственных нужд и хозяйственных построек	хозяйственно-бытовые постройки для удовлетворения личных нужд граждан: индивидуальный гараж, сарай, баня, бассейн, теплица, беседка; спортивная и (или) детская площадки; инженерные сооружения коммунального обслуживания; сооружения инженерной защиты
2.3	Блокированная жилая застройка	Размещение жилого дома, имеющего одну или несколько общих стен с соседними жилыми домами (количеством этажей не более чем три, при общем количестве совмещенных домов не более десяти и каждый из которых предназначен для проживания одной семьи, имеет общую стену (общие стены) без	хозяйственно-бытовые постройки для удовлетворения личных нужд граждан: гараж, сарай, бассейн, беседка, спортивная и (или) детская площадки; инженерные сооружения коммунального обслуживания; сооружения инженерной

		<p>проемов с соседним домом или соседними домами, расположен на отдельном земельном участке и имеет выход на территорию общего пользования (жилые дома блокированной застройки);</p> <p>разведение декоративных и плодовых деревьев, овощных и ягодных культур;</p> <p>размещение гаражей для собственных нужд и иных вспомогательных сооружений;</p> <p>обустройство спортивных и детских площадок, площадок для отдыха</p>	защиты
2.7.2	Размещение гаражей для собственных нужд	Размещение для собственных нужд отдельно стоящих гаражей и (или) гаражей, блокированных общими стенами с другими гаражами в одном ряду, имеющих общие с ними крышу, фундамент и коммуникации	не устанавливаются
3.7.1	Осуществление религиозных обрядов	Размещение зданий и сооружений, предназначенных для совершения религиозных обрядов и церемоний (в том числе церкви, соборы, храмы, часовни, мечети, молельные дома, синагоги)	плоскостные открытые стоянки транспортных средств (гостевые парковки), инженерные сооружения коммунального обслуживания; сооружения инженерной защиты, воскресные и религиозные школы, дома священнослужителей, благоустройство и озеленение
3.2.2	Оказание социальной помощи населению	Размещение зданий, предназначенных для служб психологической и бесплатной юридической помощи, социальных, пенсионных и иных служб (службы занятости населения, пункты питания малоимущих граждан), в которых осуществляется прием граждан по вопросам оказания социальной помощи и назначения социальных или пенсионных выплат, а также для размещения общественных некоммерческих организаций: некоммерческих фондов, благотворительных организаций, клубов по интересам	плоскостные открытые стоянки транспортных средств (гостевые парковки), инженерные сооружения коммунального обслуживания; сооружения инженерной защиты, благоустройство и озеленение
3.3	Бытовое обслуживание	Размещение объектов капитального строительства, предназначенных для оказания населению или	плоскостные открытые стоянки (парковки) транспортных средств,

		организациям бытовых услуг (мастерские мелкого ремонта, ателье, бани, парикмахерские, прачечные, химчистки, похоронные бюро)	площадки для отдыха; инженерные сооружения коммунального обслуживания; сооружения инженерной защиты; благоустройство и озеленение
3.4.1	Амбулаторно-поликлиническое обслуживание	Размещение объектов капитального строительства, предназначенных для оказания гражданам амбулаторно-поликлинической медицинской помощи (поликлиники, фельдшерские пункты, пункты здравоохранения, центры матери и ребенка, диагностические центры, молочные кухни, станции донорства крови, клинические лаборатории)	плоскостные открытые стоянки (парковки) транспортных средств, площадки для отдыха; инженерные сооружения коммунального обслуживания; сооружения инженерной защиты; благоустройство и озеленение
3.5.1	Дошкольное, начальное и среднее общее образование	Размещение объектов капитального строительства, предназначенных для просвещения, дошкольного, начального и среднего общего образования (детские ясли, детские сады, школы, лицеи, гимназии, художественные, музыкальные школы, образовательные кружки и иные организации, осуществляющие деятельность по воспитанию, образованию и просвещению), в том числе зданий, спортивных сооружений, предназначенных для занятия обучающихся физической культурой и спортом	спортивные площадки, инженерные сооружения коммунального обслуживания, сооружения инженерной защиты; благоустройство и озеленение
3.8.1	Государственное управление	Размещение зданий, предназначенных для размещения государственных органов, государственного пенсионного фонда, органов местного самоуправления, судов, а также организаций, непосредственно обеспечивающих их деятельность или оказывающих государственные и (или) муниципальные услуги	плоскостные открытые стоянки (парковки) транспортных средств, площадки для отдыха; инженерные сооружения коммунального обслуживания; сооружения инженерной защиты; благоустройство и озеленение
4.4	Магазины	Размещение объектов капитального строительства, предназначенных для продажи товаров, торговая площадь которых составляет до 5000 кв. м	плоскостные открытые стоянки (парковки) транспортных средств, площадки для отдыха; инженерные сооружения коммунального обслуживания; сооружения инженерной защиты, площадки для размещения

			контейнеров ТБО; благоустройство и озеленение
4.5	Банковская и страховая деятельность	Размещение объектов капитального строительства, предназначенных для размещения организаций, оказывающих банковские и страховые услуги	плоскостные открытые стоянки (парковки) транспортных средств, площадки для отдыха; инженерные сооружения коммунального обслуживания; сооружения инженерной защиты, площадки для размещения контейнеров ТБО; благоустройство и озеленение
3.1.1	Предоставление коммунальных услуг	Размещение зданий и сооружений, обеспечивающих поставку воды, тепла, электричества, газа, отвод канализационных стоков, очистку и уборку объектов недвижимости (котельных, водозаборов, очистных сооружений, насосных станций, водопроводов, линий электропередач, трансформаторных подстанций, газопроводов, линий связи, телефонных станций, канализаций, стоянок, гаражей и мастерских для обслуживания уборочной и аварийной техники, сооружений, необходимых для сбора и плавки снега)	плоскостные открытые стоянки (парковки) транспортных средств, площадки для отдыха; инженерные сооружения коммунального обслуживания; сооружения инженерной защиты, площадки для размещения контейнеров ТБО; благоустройство и озеленение; гараж для хранения служебного транспорта
3.1.2	Административные здания организаций, обеспечивающих предоставление коммунальных услуг	Размещение зданий, предназначенных для приема физических и юридических лиц в связи с предоставлением им коммунальных услуг	плоскостные открытые стоянки (парковки) транспортных средств, площадки для отдыха; инженерные сооружения коммунального обслуживания; сооружения инженерной защиты, площадки для размещения контейнеров ТБО; благоустройство и озеленение; гараж для хранения служебного транспорта
3.2.3	Оказание услуг связи	Размещение зданий, предназначенных для размещения пунктов оказания услуг почтовой, телеграфной, междугородней и международной телефонной связи	плоскостные открытые стоянки (парковки) транспортных средств, площадки для отдыха; инженерные сооружения коммунального обслуживания; сооружения инженерной защиты,

5.1.3	Площадки для занятий спортом	Размещение площадок для занятия спортом и физкультурой на открытом воздухе (физкультурные площадки, беговые дорожки, поля для спортивной игры)	не устанавливаются
7.2.1	Размещение автомобильных дорог	Размещение автомобильных дорог за пределами населенных пунктов и технически связанных с ними сооружений, придорожных стоянок (парковок) транспортных средств в границах городских улиц и дорог, за исключением предусмотренных видами разрешенного использования с кодами 2.7.1, 4.9, 7.2.3, а также некапитальных сооружений, предназначенных для охраны транспортных средств; размещение объектов, предназначенных для размещения постов органов внутренних дел, ответственных за безопасность дорожного движения	не устанавливаются
8.3	Обеспечение внутреннего правопорядка	Размещение объектов капитального строительства, необходимых для подготовки и поддержания в готовности органов внутренних дел, Росгвардии и спасательных служб, в которых существует военизированная служба; размещение объектов гражданской обороны, за исключением объектов гражданской обороны, являющихся частями производственных зданий	плоскостные открытые стоянки (парковки) транспортных средств, площадки для отдыха; инженерные сооружения коммунального обслуживания; сооружения инженерной защиты; благоустройство и озеленение
9.3	Историко-культурная деятельность	Сохранение и изучение объектов культурного наследия народов Российской Федерации (памятников истории и культуры), в том числе: объектов археологического наследия, достопримечательных мест, мест бытования исторических промыслов, производств и ремесел, исторических поселений, недействующих военных и гражданских захоронений, объектов культурного наследия, хозяйственная деятельность, являющаяся историческим промыслом или ремеслом, а также хозяйственная деятельность, обеспечивающая познавательный туризм	элементы благоустройства территории и озеленение

12.0.1	Улично-дорожная сеть	Размещение объектов улично-дорожной сети: автомобильных дорог, трамвайных путей и пешеходных тротуаров в границах населенных пунктов, пешеходных переходов, бульваров, площадей, проездов, велодорожек и объектов велотранспортной и инженерной инфраструктуры; размещение придорожных стоянок (парковок) транспортных средств в границах городских улиц и дорог, за исключением предусмотренных видами разрешенного использования с кодами 2.7.1, 4.9, 7.2.3, а также некапитальных сооружений, предназначенных для охраны транспортных средств	не устанавливаются
12.0.2	Благоустройство территории	Размещение декоративных, технических, планировочных, конструктивных устройств, элементов озеленения, различных видов оборудования и оформления, малых архитектурных форм, некапитальных нестационарных строений и сооружений, информационных щитов и указателей, применяемых как составные части благоустройства территории, общественных туалетов	площадки: детские, спортивные, для отдыха для массовых зрелищных мероприятий; инженерные сооружения коммунального обслуживания; сооружения инженерной защиты; остановочные пункты общественного транспорта; диспетчерские пункты; элементы благоустройства
13.1	Ведение огородничества	Осуществление отдыха и (или) выращивания гражданами для собственных нужд сельскохозяйственных культур; размещение хозяйственных построек, не являющихся объектами недвижимости, предназначенных для хранения инвентаря и урожая сельскохозяйственных культур	хозяйственно-бытовые постройки для удовлетворения личных нужд граждан: индивидуальный гараж, сарай, теплица, беседка; спортивная и (или) детская площадки; инженерные сооружения коммунального обслуживания; сооружения инженерной защиты
Условно разрешенные виды использования			
2.2	Для ведения личного подсобного хозяйства (приусадебный земельный участок)	Размещение жилого дома, указанного в описании вида разрешенного использования с кодом 2.1; производство сельскохозяйственной продукции; размещение гаража и иных вспомогательных сооружений;	хозяйственно-бытовые постройки для удовлетворения личных нужд граждан: индивидуальный гараж, сарай, теплица, беседка; спортивная и (или) детская площадки; инженерные сооружения

		содержание сельскохозяйственных животных	коммунального обслуживания; сооружения инженерной защиты
13.2	Ведение садоводства	Осуществление отдыха и (или) выращивания гражданами для собственных нужд сельскохозяйственных культур; размещение для собственных нужд садового дома, жилого дома, указанного в описании вида разрешенного использования с кодом 2.1, хозяйственных построек и гаражей для собственных нужд	хозяйственно-бытовые постройки для удовлетворения личных нужд граждан: гараж, сарай, баня, бассейн, теплица, беседка, сооружения для хранения сельскохозяйственной продукции; инженерные сооружения коммунального обслуживания; сооружения инженерной защиты
2.7.1	Хранение автотранспорта	Размещение отдельно стоящих и пристроенных гаражей, в том числе подземных, предназначенных для хранения автотранспорта, в том числе с разделением на машино-места, за исключением гаражей, размещение которых предусмотрено содержанием видов разрешенного использования с кодами 2.7.2, 4.9	благоустройство и озеленение
3.6.1	Объекты культурно-досуговой деятельности	Размещение зданий, предназначенных для размещения музеев, выставочных залов, художественных галерей, домов культуры, библиотек, кинотеатров и кинозалов, театров, филармоний, концертных залов, планетариев	плоскостные открытые стоянки (парковки) транспортных средств, площадки для отдыха; инженерные сооружения коммунального обслуживания; сооружения инженерной защиты; благоустройство и озеленение
4.6	Общественное питание	Размещение объектов капитального строительства в целях устройства мест общественного питания (рестораны, кафе, столовые, закусочные, бары)	плоскостные открытые стоянки (парковки) транспортных средств, площадки для отдыха; инженерные сооружения коммунального обслуживания; сооружения инженерной защиты, площадки для размещения контейнеров ТБО; благоустройство и озеленение
4.8.1	Развлекательные мероприятия	Размещение зданий и сооружений, предназначенных для организации развлекательных мероприятий, путешествий, для размещения дискотек и танцевальных площадок, ночных клубов, аквапарков,	плоскостные открытые стоянки (парковки) транспортных средств, площадки для отдыха; инженерные сооружения коммунального

		боулинга, аттракционов и т.п., игровых автоматов (кроме игрового оборудования, используемого для проведения азартных игр), игровых площадок	обслуживания; сооружения инженерной защиты, площадки для размещения контейнеров ТБО; благоустройство и озеленение
3.10.1	Амбулаторное ветеринарное обслуживание	Размещение объектов капитального строительства, предназначенных для оказания ветеринарных услуг без содержания животных	плоскостные открытые стоянки (парковки) транспортных средств, площадки для отдыха; инженерные сооружения коммунального обслуживания; сооружения инженерной защиты; благоустройство и озеленение
4.3	Рынки	Размещение объектов капитального строительства, сооружений, предназначенных для организации постоянной или временной торговли (ярмарка, рынок, базар), с учетом того, что каждое из торговых мест не располагает торговой площадью более 200 кв. м; размещение гаражей и (или) стоянок для автомобилей сотрудников и посетителей рынка	плоскостные открытые стоянки (парковки) транспортных средств, площадки для отдыха; инженерные сооружения коммунального обслуживания; сооружения инженерной защиты, площадки для размещения контейнеров ТБО; благоустройство и озеленение
6.8	Связь	Размещение объектов связи, радиовещания, телевидения, включая воздушные радиорелейные, надземные и подземные кабельные линии связи, линии радиофикации, антенные поля, усилительные пункты на кабельных линиях связи, инфраструктуру спутниковой связи и телерадиовещания, за исключением объектов связи, размещение которых предусмотрено содержанием видов разрешенного использования с кодами 3.1.1, 3.2.3	не устанавливаются
11.3	Гидротехнические сооружения	Размещение гидротехнических сооружений, необходимых для эксплуатации водохранилищ (плотин, водосбросов, водозаборных, водовыпускных и других гидротехнических сооружений, судопропускных сооружений, рыбозащитных и рыбопропускных сооружений, берегозащитных сооружений)	не устанавливаются

3. Предельные (минимальные и (или) максимальные) размеры земельных участков и предельные параметры разрешенного строительства, реконструкции объектов капитального строительства:

Наименование вида разрешенного использования земельных участков и объектов капитального строительства (код)	Площадь земельного участка, га		Предельное количество этажей зданий, строений и сооружений	Максимальный процент застройки в границах земельного участка, %
	минимальная	максимальная		
Для индивидуального жилищного строительства (2.1)	0,05	0,25	3	50
Для ведения личного подсобного хозяйства (приусадебный земельный участок) (2.2)	0,1	0,5	3	50
Блокированная жилая застройка (2.3)	0,02	0,05	3	40
Бытовое обслуживание (3.3)	0,06	0,12	2	50
Рынки (4.3)	0,1	0,5	1	70
Магазины (4.4)	0,06	0,12	2	50
Банковская и страховая деятельность (4.5)	0,06	0,3	2	50
Общественное питание (4.6)	0,06	0,5	1	50
Ведение огородничества (13.1)	0,04	0,3	1	40
Ведение садоводства (13.2)	0,05	0,1	3	30
Иные виды в составе данного регламента	не устанавливаются*			

*предельные размеры земельных участков и предельные параметры разрешенного строительства, реконструкции объектов капитального строительства определяются в соответствии с региональными нормативами градостроительного проектирования, местными нормативами градостроительного проектирования, национальными стандартами, сводами правил, а также действующими строительными, экологическими, санитарно-эпидемиологическими, противопожарными и иными правилами и нормативными документами, заданием на проектирование.

3.1. Иные предельные параметры разрешенного строительства, реконструкции объектов капитального строительства:

3.1.1. Для видов разрешенного использования, соответствующим кодам 3.3, 4.4, 4.5 максимальная общая площадь помещений не должна превышать 300 кв. м.

4. Иные расчетные показатели, применяемые при градостроительной деятельности установлены в статьях 22-23 данных Правил, в соответствии с Региональными нормативами градостроительного проектирования Республики Крым.

Статья 25. Градостроительный регламент зоны застройки малоэтажными и среднеэтажными жилыми домами (Ж-2)

1. Цели выделения зоны:

Обеспечение правовых условий формирования, развития и обслуживания территорий, предназначенных для размещения преимущественно застройки малоэтажными и среднеэтажными жилыми домами с возможностью размещения объектов социального, культурного, бытового обслуживания.

2. Перечень видов разрешённого использования земельных участков и объектов капитального строительства:

Код *	Наименование вида разрешенного использования земельных участков и объектов капитального строительства	Описание вида разрешенного использования	Вспомогательные виды разрешенного использования земельных участков и объектов капитального строительства
Основные виды разрешенного использования			
2.1.1	Малоэтажная многоквартирная жилая застройка	Размещение малоэтажных многоквартирных домов (многоквартирные дома высотой до 4 этажей, включая мансардный); обустройство спортивных и детских площадок, площадок для отдыха; размещение объектов обслуживания жилой застройки во встроенных, пристроенных и встроенно-пристроенных помещениях малоэтажного многоквартирного дома, если общая площадь таких помещений в малоэтажном многоквартирном доме не составляет более 15% общей площади помещений	спортивные и (или) детские площадки, площадки для отдыха, инженерные сооружения коммунального обслуживания; сооружения инженерной защиты, благоустройство и озеленение

		дома	
2.3	Блокированная жилая застройка	Размещение жилого дома, имеющего одну или несколько общих стен с соседними жилыми домами (количество этажей не более чем три, при общем количестве совмещенных домов не более десяти и каждый из которых предназначен для проживания одной семьи, имеет общую стену (общие стены) без проемов с соседним домом или соседними домами, расположен на отдельном земельном участке и имеет выход на территорию общего пользования (жилые дома блокированной застройки); разведение декоративных и плодовых деревьев, овощных и ягодных культур; размещение гаражей для собственных нужд и иных вспомогательных сооружений; обустройство спортивных и детских площадок, площадок для отдыха	хозяйственно-бытовые постройки для удовлетворения личных нужд граждан: гараж, сарай, бассейн, беседка, спортивная и (или) детская площадки; инженерные сооружения коммунального обслуживания; сооружения инженерной защиты
2.5	Среднеэтажная жилая застройка	Размещение многоквартирных домов этажностью не выше восьми этажей; благоустройство и озеленение; размещение подземных гаражей и автостоянок; обустройство спортивных и детских площадок, площадок для отдыха; размещение объектов обслуживания жилой застройки во встроенных, пристроенных и встроенно-пристроенных помещениях многоквартирного дома, если общая площадь таких помещений в многоквартирном доме не составляет более 20% общей площади помещений дома	спортивные и (или) детские площадки, площадки для отдыха, инженерные сооружения коммунального обслуживания; сооружения инженерной защиты, благоустройство и озеленение
2.7.2	Размещение гаражей для собственных нужд	Размещение для собственных нужд отдельно стоящих гаражей и (или) гаражей, блокированных общими стенами с другими гаражами в одном ряду, имеющих общие с ними крышу, фундамент и коммуникации	не устанавливаются
3.2.4	Общежития	Размещение зданий, предназначенных для размещения общежитий, предназначенных для проживания граждан на время их работы, службы или	спортивные и (или) детские площадки, площадки для отдыха, инженерные сооружения коммунального

		обучения, за исключением зданий, размещение которых предусмотрено содержанием вида разрешенного использования с кодом 4.7	обслуживания; сооружения инженерной защиты, благоустройство и озеленение
2.7.1	Хранение автотранспорта	Размещение отдельно стоящих и пристроенных гаражей, в том числе подземных, предназначенных для хранения автотранспорта, в том числе с разделением на машино-места, за исключением гаражей, размещение которых предусмотрено содержанием видов разрешенного использования с кодами 2.7.2, 4.9	не устанавливаются
3.2.2	Оказание социальной помощи населению	Размещение зданий, предназначенных для служб психологической и бесплатной юридической помощи, социальных, пенсионных и иных служб (службы занятости населения, пункты питания малоимущих граждан), в которых осуществляется прием граждан по вопросам оказания социальной помощи и назначения социальных или пенсионных выплат, а также для размещения общественных некоммерческих организаций: некоммерческих фондов, благотворительных организаций, клубов по интересам	плоскостные открытые стоянки транспортных средств (гостевые парковки), инженерные сооружения коммунального обслуживания; сооружения инженерной защиты, благоустройство и озеленение
3.3	Бытовое обслуживание	Размещение объектов капитального строительства, предназначенных для оказания населению или организациям бытовых услуг (мастерские мелкого ремонта, ателье, бани, парикмахерские, прачечные, химчистки, похоронные бюро)	плоскостные открытые стоянки (парковки) транспортных средств, площадки для отдыха; инженерные сооружения коммунального обслуживания; сооружения инженерной защиты; благоустройство и озеленение
3.4.1	Амбулаторно-поликлиническое обслуживание	Размещение объектов капитального строительства, предназначенных для оказания гражданам амбулаторно-поликлинической медицинской помощи (поликлиники, фельдшерские пункты, пункты здравоохранения, центры матери и ребенка, диагностические центры, молочные кухни, станции донорства крови, клинические лаборатории)	плоскостные открытые стоянки (парковки) транспортных средств, площадки для отдыха; инженерные сооружения коммунального обслуживания; сооружения инженерной защиты; благоустройство и озеленение
3.5.1	Дошкольное, начальное и	Размещение объектов капитального строительства,	спортивные и детские площадки,

	среднее общее образование	предназначенных для просвещения, дошкольного, начального и среднего общего образования (детские ясли, детские сады, школы, лицеи, гимназии, художественные, музыкальные школы, образовательные кружки и иные организации, осуществляющие деятельность по воспитанию, образованию и просвещению), в том числе зданий, спортивных сооружений, предназначенных для занятия обучающихся физической культурой и спортом	инженерные сооружения коммунального обслуживания, сооружения инженерной защиты; благоустройство и озеленение
3.5.2	Среднее и высшее профессиональное образование	Размещение объектов капитального строительства, предназначенных для профессионального образования и просвещения (профессиональные технические училища, колледжи, художественные, музыкальные училища, общества знаний, институты, университеты, организации по переподготовке и повышению квалификации специалистов и иные организации, осуществляющие деятельность по образованию и просвещению), в том числе зданий, спортивных сооружений, предназначенных для занятия обучающихся физической культурой и спортом	спортивные площадки; площадки для отдыха, служебные хозяйственные постройки; инженерные сооружения коммунального обслуживания, сооружения инженерной защиты; благоустройство и озеленение
3.8.1	Государственное управление	Размещение зданий, предназначенных для размещения государственных органов, государственного пенсионного фонда, органов местного самоуправления, судов, а также организаций, непосредственно обеспечивающих их деятельность или оказывающих государственные и (или) муниципальные услуги	плоскостные открытые стоянки (парковки) транспортных средств, площадки для отдыха; инженерные сооружения коммунального обслуживания; сооружения инженерной защиты; благоустройство и озеленение
4.4	Магазины	Размещение объектов капитального строительства, предназначенных для продажи товаров, торговая площадь которых составляет до 5000 кв. м	плоскостные открытые стоянки (парковки) транспортных средств, площадки для отдыха; инженерные сооружения коммунального обслуживания; сооружения инженерной защиты, площадки для размещения

			контейнеров ТБО; благоустройство и озеленение
4.5	Банковская и страховая деятельность	Размещение объектов капитального строительства, предназначенных для размещения организаций, оказывающих банковские и страховые услуги	плоскостные открытые стоянки (парковки) транспортных средств, площадки для отдыха; инженерные сооружения коммунального обслуживания; сооружения инженерной защиты, площадки для размещения контейнеров ТБО; благоустройство и озеленение
4.6	Общественное питание	Размещение объектов капитального строительства в целях устройства мест общественного питания (рестораны, кафе, столовые, закусочные, бары)	плоскостные открытые стоянки (парковки) транспортных средств, площадки для отдыха; инженерные сооружения коммунального обслуживания; сооружения инженерной защиты, площадки для размещения контейнеров ТБО; благоустройство и озеленение
3.1.1	Предоставление коммунальных услуг	Размещение зданий и сооружений, обеспечивающих поставку воды, тепла, электричества, газа, отвод канализационных стоков, очистку и уборку объектов недвижимости (котельных, водозаборов, очистных сооружений, насосных станций, водопроводов, линий электропередач, трансформаторных подстанций, газопроводов, линий связи, телефонных станций, канализаций, стоянок, гаражей и мастерских для обслуживания уборочной и аварийной техники, сооружений, необходимых для сбора и плавки снега)	плоскостные открытые стоянки (парковки) транспортных средств, площадки для отдыха; инженерные сооружения коммунального обслуживания; сооружения инженерной защиты, площадки для размещения контейнеров ТБО; благоустройство и озеленение; гараж для хранения служебного транспорта
3.1.2	Административные здания организаций, обеспечивающих предоставление коммунальных услуг	Размещение зданий, предназначенных для приема физических и юридических лиц в связи с предоставлением им коммунальных услуг	плоскостные открытые стоянки (парковки) транспортных средств, площадки для отдыха; инженерные сооружения коммунального обслуживания; сооружения инженерной защиты, площадки для размещения контейнеров ТБО; благоустройство и озеленение

			озеленение; гараж для хранения служебного транспорта
3.2.3	Оказание услуг связи	Размещение зданий, предназначенных для размещения пунктов оказания услуг почтовой, телеграфной, междугородней и международной телефонной связи	плоскостные открытые стоянки (парковки) транспортных средств, площадки для отдыха; инженерные сооружения коммунального обслуживания; сооружения инженерной защиты,
5.1.3	Площадки для занятий спортом	Размещение площадок для занятия спортом и физкультурой на открытом воздухе (физкультурные площадки, беговые дорожки, поля для спортивной игры)	не устанавливаются
7.2.1	Размещение автомобильных дорог	Размещение автомобильных дорог за пределами населенных пунктов и технически связанных с ними сооружений, придорожных стоянок (парковок) транспортных средств в границах городских улиц и дорог, за исключением предусмотренных видами разрешенного использования с кодами 2.7.1, 4.9, 7.2.3, а также некапитальных сооружений, предназначенных для охраны транспортных средств; размещение объектов, предназначенных для размещения постов органов внутренних дел, ответственных за безопасность дорожного движения	не устанавливаются
8.3	Обеспечение внутреннего правопорядка	Размещение объектов капитального строительства, необходимых для подготовки и поддержания в готовности органов внутренних дел, Росгвардии и спасательных служб, в которых существует военизированная служба; размещение объектов гражданской обороны, за исключением объектов гражданской обороны, являющихся частями производственных зданий	плоскостные открытые стоянки (парковки) транспортных средств, площадки для отдыха; инженерные сооружения коммунального обслуживания; сооружения инженерной защиты; благоустройство и озеленение
9.3	Историко-культурная деятельность	Сохранение и изучение объектов культурного наследия народов Российской Федерации (памятников истории и культуры), в том числе: объектов археологического наследия,	элементы благоустройства территории и озеленение

		достопримечательных мест, мест бытования исторических промыслов, производств и ремесел, исторических поселений, недействующих военных и гражданских захоронений, объектов культурного наследия, хозяйственная деятельность, являющаяся историческим промыслом или ремеслом, а также хозяйственная деятельность, обеспечивающая познавательный туризм	
12.0.1	Улично-дорожная сеть	Размещение объектов улично-дорожной сети: автомобильных дорог, трамвайных путей и пешеходных тротуаров в границах населенных пунктов, пешеходных переходов, бульваров, площадей, проездов, велодорожек и объектов велотранспортной и инженерной инфраструктуры; размещение придорожных стоянок (парковок) транспортных средств в границах городских улиц и дорог, за исключением предусмотренных видами разрешенного использования с кодами 2.7.1, 4.9, 7.2.3, а также некапитальных сооружений, предназначенных для охраны транспортных средств	не устанавливаются
12.0.2	Благоустройство территории	Размещение декоративных, технических, планировочных, конструктивных устройств, элементов озеленения, различных видов оборудования и оформления, малых архитектурных форм, некапитальных нестационарных строений и сооружений, информационных щитов и указателей, применяемых как составные части благоустройства территории, общественных туалетов	площадки: детские, спортивные, для отдыха для массовых зрелищных мероприятий; инженерные сооружения коммунального обслуживания; сооружения инженерной защиты; остановочные пункты общественного транспорта; диспетчерские пункты; элементы благоустройства
Условно разрешенные виды использования			
2.1	Для индивидуального жилищного строительства	Размещение жилого дома (отдельно стоящего здания) количеством надземных этажей не более чем три, высотой не более двадцати метров, которое состоит из комнат и помещений вспомогательного	хозяйственно-бытовые постройки для удовлетворения личных нужд граждан: индивидуальный гараж, сарай, баня, бассейн, теплица, беседка; спортивная и

		использования, предназначенных для удовлетворения гражданами бытовых и иных нужд, связанных с их проживанием в таком здании, не предназначенного для раздела на самостоятельные объекты недвижимости); выращивание сельскохозяйственных культур; размещение гаражей для собственных нужд и хозяйственных построек	(или) детская площадки; инженерные сооружения коммунального обслуживания; сооружения инженерной защиты
2.2	Для ведения личного подсобного хозяйства (приусадебный земельный участок)	Размещение жилого дома, указанного в описании вида разрешенного использования с кодом 2.1; производство сельскохозяйственной продукции; размещение гаража и иных вспомогательных сооружений; содержание сельскохозяйственных животных	хозяйственно-бытовые постройки для удовлетворения личных нужд граждан: индивидуальный гараж, сарай, теплица, беседка; спортивная и (или) детская площадки; инженерные сооружения коммунального обслуживания; сооружения инженерной защиты
3.6.1	Объекты культурно-досуговой деятельности	Размещение зданий, предназначенных для размещения музеев, выставочных залов, художественных галерей, домов культуры, библиотек, кинотеатров и кинозалов, театров, филармоний, концертных залов, планетариев	плоскостные открытые стоянки (парковки) транспортных средств, площадки для отдыха; инженерные сооружения коммунального обслуживания; сооружения инженерной защиты; благоустройство и озеленение
3.7.1	Осуществление религиозных обрядов	Размещение зданий и сооружений, предназначенных для совершения религиозных обрядов и церемоний (в том числе церкви, соборы, храмы, часовни, мечети, молельные дома, синагоги)	
3.10.1	Амбулаторное ветеринарное обслуживание	Размещение объектов капитального строительства, предназначенных для оказания ветеринарных услуг без содержания животных	плоскостные открытые стоянки (парковки) транспортных средств, площадки для отдыха; инженерные сооружения коммунального обслуживания; сооружения инженерной защиты; благоустройство и озеленение
4.7	Гостиничное обслуживание	Размещение гостиниц	плоскостные открытые стоянки (парковки) транспортных средств, площадки для отдыха; инженерные сооружения коммунального обслуживания; сооружения инженерной

			защиты, площадки для размещения контейнеров ТБО; благоустройство и озеленение
4.8.1	Развлекательные мероприятия	Размещение зданий и сооружений, предназначенных для организации развлекательных мероприятий, путешествий, для размещения дискотек и танцевальных площадок, ночных клубов, аквапарков, боулинга, аттракционов и т.п., игровых автоматов (кроме игрового оборудования, используемого для проведения азартных игр), игровых площадок	плоскостные открытые стоянки (парковки) транспортных средств, площадки для отдыха; инженерные сооружения коммунального обслуживания; сооружения инженерной защиты, площадки для размещения контейнеров ТБО; благоустройство и озеленение
4.3	Рынки	Размещение объектов капитального строительства, сооружений, предназначенных для организации постоянной или временной торговли (ярмарка, рынок, базар), с учетом того, что каждое из торговых мест не располагает торговой площадью более 200 кв. м; размещение гаражей и (или) стоянок для автомобилей сотрудников и посетителей рынка	плоскостные открытые стоянки (парковки) транспортных средств, площадки для отдыха; инженерные сооружения коммунального обслуживания; сооружения инженерной защиты, площадки для размещения контейнеров ТБО; благоустройство и озеленение
5.1.2	Обеспечение занятий спортом в помещениях	Размещение спортивных клубов, спортивных залов, бассейнов, физкультурно-оздоровительных комплексов в зданиях и сооружениях	плоскостные открытые стоянки (парковки) транспортных средств, площадки для отдыха; инженерные сооружения коммунального обслуживания; сооружения инженерной защиты; благоустройство и озеленение
5.1.4	Оборудованные площадки для занятий спортом	Размещение сооружений для занятия спортом и физкультурой на открытом воздухе (теннисные корты, автодромы, мотодромы, трамплины, спортивные стрельбища)	плоскостные открытые стоянки (парковки) транспортных средств, площадки для отдыха; инженерные сооружения коммунального обслуживания; сооружения инженерной защиты; благоустройство и озеленение
6.8	Связь	Размещение объектов связи, радиовещания, телевидения, включая воздушные радиорелейные, надземные и подземные кабельные линии связи, линии радиофикации, антенные поля, усилительные	не устанавливаются

		пункты на кабельных линиях связи, инфраструктуру спутниковой связи и телерадиовещания, за исключением объектов связи, размещение которых предусмотрено содержанием видов разрешенного использования с кодами 3.1.1, 3.2.3	
11.3	Гидротехнические сооружения	Размещение гидротехнических сооружений, необходимых для эксплуатации водохранилищ (плотин, водосбросов, водозаборных, водовыпускных и других гидротехнических сооружений, судопропускных сооружений, рыбозащитных и рыбопропускных сооружений, берегозащитных сооружений)	не устанавливаются

3. Предельные (минимальные и (или) максимальные) размеры земельных участков и предельные параметры разрешенного строительства, реконструкции объектов капитального строительства:

Наименование вида разрешенного использования земельных участков и объектов капитального строительства (код)	Площадь земельного участка, га		Предельное количество этажей зданий, строений и сооружений	Максимальный процент застройки в границах земельного участка, %
	минимальная	максимальная		
Для индивидуального жилищного строительства (2.1)	0,05	0,25	3	50
Малоэтажная многоквартирная жилая застройка (2.1.1)	0,1	не устанавливается*	4	40
Для ведения личного подсобного хозяйства (приусадебный земельный участок) (2.2)	0,1	0,5	3	50
Блокированная жилая застройка (2.3)	0,02	не устанавливается*	3	60
Среднеэтажная жилая застройка (2.5)	0,1	не устанавливается*	8	40
Бытовое обслуживание (3.3)	не устанавливается*	0,5	2	50
Рынки (4.3)	не устанавливается*	0,5	2	60
Магазины (4.4)	0,06	0,5	2	60

Банковская и страховая деятельность (4.5)	0,06	0,3	2	60
Общественное питание (4.6)	0,06	0,5	1	60
Иные виды в составе данного регламента	не устанавливаются*			

*предельные размеры земельных участков и предельные параметры разрешенного строительства, реконструкции объектов капитального строительства определяются в соответствии с региональными нормативами градостроительного проектирования, местными нормативами градостроительного проектирования, национальными стандартами, сводами правил, а также действующими строительными, экологическими, санитарно-эпидемиологическими, противопожарными и иными правилами и нормативными документами, заданием на проектирование.

4. Иные расчетные показатели, применяемые при градостроительной деятельности установлены в статьях 22-23 данных Правил, в соответствии с Региональными нормативами градостроительного проектирования Республики Крым.

Статья 26. Градостроительный регламент зоны ведения садоводства и огородничества (Ж-3)

1. Цели выделения зоны:

Обеспечение правовых условий формирования, развития и обслуживания территорий для ведения садоводства и огородничества.

2. Перечень видов разрешённого использования земельных участков и объектов капитального строительства:

Код *	Наименование вида разрешенного использования земельных участков и объектов капитального строительства	Описание вида разрешенного использования	Вспомогательные виды разрешенного использования земельных участков и объектов капитального строительства
Основные виды разрешенного использования			
13.0	Земельные участки общего назначения	Земельные участки, являющиеся имуществом общего пользования и предназначенные для общего использования правообладателями земельных участков, расположенных в границах территории	плоскостные открытые стоянки (парковки) транспортных средств, площадки для отдыха; инженерные сооружения коммунального

		ведения гражданами садоводства или огородничества для собственных нужд, и (или) для размещения объектов капитального строительства, относящихся к имуществу общего пользования	обслуживания; сооружения инженерной защиты, площадки для размещения контейнеров ТБО; благоустройство и озеленение, дороги, проезды
13.1	Ведение огородничества	Осуществление отдыха и (или) выращивания гражданами для собственных нужд сельскохозяйственных культур; размещение хозяйственных построек, не являющихся объектами недвижимости, предназначенных для хранения инвентаря и урожая сельскохозяйственных культур	хозяйственно-бытовые постройки для удовлетворения личных нужд граждан: индивидуальный гараж, сарай, теплица, беседка; спортивная и (или) детская площадки; инженерные сооружения коммунального обслуживания; сооружения инженерной защиты
13.2	Ведение садоводства	Осуществление отдыха и (или) выращивания гражданами для собственных нужд сельскохозяйственных культур; размещение для собственных нужд садового дома, жилого дома, указанного в описании вида разрешенного использования с кодом 2.1, хозяйственных построек и гаражей для собственных нужд	хозяйственно-бытовые постройки для удовлетворения личных нужд граждан: индивидуальный гараж, сарай, теплица, беседка; спортивная и (или) детская площадки; инженерные сооружения коммунального обслуживания; сооружения инженерной защиты
3.1.1	Предоставление коммунальных услуг	Размещение зданий и сооружений, обеспечивающих поставку воды, тепла, электричества, газа, отвод канализационных стоков, очистку и уборку объектов недвижимости (котельных, водозаборов, очистных сооружений, насосных станций, водопроводов, линий электропередач, трансформаторных подстанций, газопроводов, линий связи, телефонных станций, канализаций, стоянок, гаражей и мастерских для обслуживания уборочной и аварийной техники, сооружений, необходимых для сбора и плавки снега)	не устанавливаются
9.3	Историко-культурная деятельность	Сохранение и изучение объектов культурного наследия народов Российской Федерации (памятников истории и культуры), в том числе: объектов археологического наследия, достопримечательных мест, мест бытования исторических промыслов, производств и ремесел,	элементы благоустройства территории и озеленение

		исторических поселений, недействующих военных и гражданских захоронений, объектов культурного наследия, хозяйственная деятельность, являющаяся историческим промыслом или ремеслом, а также хозяйственная деятельность, обеспечивающая познавательный туризм	
--	--	--	--

3. Предельные (минимальные и (или) максимальные) размеры земельных участков и предельные параметры разрешенного строительства, реконструкции объектов капитального строительства:

Наименование вида разрешенного использования земельных участков и объектов капитального строительства (код)	Площадь земельного участка, га		Предельное количество этажей зданий, строений и сооружений	Максимальный процент застройки в границах земельного участка, %
	минимальная	максимальная		
Ведение огородничества (13.1)	0,04	0,3	1	40
Ведение садоводства (13.2)	0,06	0,3	3	50
Иные виды в составе данного регламента	не устанавливаются*			

*предельные размеры земельных участков и предельные параметры разрешенного строительства, реконструкции объектов капитального строительства определяются в соответствии с региональными нормативами градостроительного проектирования, местными нормативами градостроительного проектирования, национальными стандартами, сводами правил, а также действующими строительными, экологическими, санитарно-эпидемиологическими, противопожарными и иными правилами и нормативными документами, заданием на проектирование.

4. Иные расчетные показатели, применяемые при градостроительной деятельности установлены в статьях 22-23 данных Правил, в соответствии с Региональными нормативами градостроительного проектирования Республики Крым.

Статья 27. Градостроительный регламент зоны общественного, делового и коммерческого назначения (ОД)

1. Цели выделения зоны:

Обеспечение правовых условий формирования, развития и обслуживания территорий, предназначенных для размещения преимущественно застройки объектами делового, финансового и коммунально-бытового назначения, включая объекты торговли, общественного питания и иные объекты, связанные с обеспечением жизнедеятельности граждан.

2. Перечень видов разрешённого использования земельных участков и объектов капитального строительства:

Код *	Наименование вида разрешенного использования земельных участков и объектов капитального строительства	Описание вида разрешенного использования	Вспомогательные виды разрешенного использования земельных участков и объектов капитального строительства
Основные виды разрешенного использования			
3.3	Бытовое обслуживание	Размещение объектов капитального строительства, предназначенных для оказания населению или организациям бытовых услуг (мастерские мелкого ремонта, ателье, бани, парикмахерские, прачечные, химчистки, похоронные бюро)	плоскостные открытые стоянки (парковки) транспортных средств, площадки для отдыха; инженерные сооружения коммунального обслуживания; сооружения инженерной защиты; благоустройство и озеленение
3.4.1	Амбулаторно-поликлиническое обслуживание	Размещение объектов капитального строительства, предназначенных для оказания гражданам амбулаторно-поликлинической медицинской помощи (поликлиники, фельдшерские пункты, пункты здравоохранения, центры матери и ребенка, диагностические центры, молочные кухни, станции донорства крови, клинические лаборатории)	плоскостные открытые стоянки (парковки) транспортных средств, площадки для отдыха; инженерные сооружения коммунального обслуживания; сооружения инженерной защиты; благоустройство и озеленение
3.6.1	Объекты культурно-досуговой деятельности	Размещение зданий, предназначенных для размещения музеев, выставочных залов, художественных галерей, домов культуры, библиотек, кинотеатров и кинозалов, театров, филармоний, концертных залов, планетариев	плоскостные открытые стоянки (парковки) транспортных средств, площадки для отдыха; инженерные сооружения коммунального обслуживания; сооружения инженерной защиты; благоустройство и озеленение
3.7.1	Осуществление религиозных	Размещение зданий и сооружений, предназначенных	плоскостные открытые стоянки

	обрядов	для совершения религиозных обрядов и церемоний (в том числе церкви, соборы, храмы, часовни, мечети, молельные дома, синагоги)	транспортных средств (гостевые парковки), инженерные сооружения коммунального обслуживания; сооружения инженерной защиты, воскресные и религиозные школы, дома священнослужителей, благоустройство и озеленение
3.8.1	Государственное управление	Размещение зданий, предназначенных для размещения государственных органов, государственного пенсионного фонда, органов местного самоуправления, судов, а также организаций, непосредственно обеспечивающих их деятельность или оказывающих государственные и (или) муниципальные услуги	плоскостные открытые стоянки (парковки) транспортных средств, площадки для отдыха; инженерные сооружения коммунального обслуживания; сооружения инженерной защиты, благоустройство и озеленение
4.1	Деловое управление	Размещение объектов капитального строительства с целью: размещения объектов управленческой деятельности, не связанной с государственным или муниципальным управлением и оказанием услуг, а также с целью обеспечения совершения сделок, не требующих передачи товара в момент их совершения между организациями, в том числе биржевая деятельность (за исключением банковской и страховой деятельности)	плоскостные открытые стоянки (парковки) транспортных средств, площадки для отдыха; инженерные сооружения коммунального обслуживания; сооружения инженерной защиты, площадки для размещения контейнеров ТБО; благоустройство и озеленение
4.4	Магазины	Размещение объектов капитального строительства, предназначенных для продажи товаров, торговая площадь которых составляет до 5000 кв. м	плоскостные открытые стоянки (парковки) транспортных средств, площадки для отдыха; инженерные сооружения коммунального обслуживания; сооружения инженерной защиты, площадки для размещения контейнеров ТБО; благоустройство и озеленение
4.5	Банковская и страховая деятельность	Размещение объектов капитального строительства, предназначенных для размещения организаций, оказывающих банковские и страховые услуги	плоскостные открытые стоянки (парковки) транспортных средств, площадки для отдыха; инженерные сооружения коммунального

			обслуживания; сооружения инженерной защиты, площадки для размещения контейнеров ТБО; благоустройство и озеленение
4.6	Общественное питание	Размещение объектов капитального строительства в целях устройства мест общественного питания (рестораны, кафе, столовые, закусочные, бары)	плоскостные открытые стоянки (парковки) транспортных средств, площадки для отдыха; инженерные сооружения коммунального обслуживания; сооружения инженерной защиты, площадки для размещения контейнеров ТБО; благоустройство и озеленение
4.7	Гостиничное обслуживание	Размещение гостиниц	плоскостные открытые стоянки (парковки) транспортных средств, площадки для отдыха; инженерные сооружения коммунального обслуживания; сооружения инженерной защиты, площадки для размещения контейнеров ТБО; благоустройство и озеленение
4.8.1	Развлекательные мероприятия	Размещение зданий и сооружений, предназначенных для организации развлекательных мероприятий, путешествий, для размещения дискотек и танцевальных площадок, ночных клубов, аквапарков, боулинга, аттракционов и т.п., игровых автоматов (кроме игрового оборудования, используемого для проведения азартных игр), игровых площадок	плоскостные открытые стоянки (парковки) транспортных средств, площадки для отдыха; инженерные сооружения коммунального обслуживания; сооружения инженерной защиты, площадки для размещения контейнеров ТБО; благоустройство и озеленение
4.9	Служебные гаражи	Размещение постоянных или временных гаражей, стоянок для хранения служебного автотранспорта, используемого в целях осуществления видов деятельности, предусмотренных видами разрешенного использования с кодами 3.0, 4.0, а также для стоянки и хранения транспортных средств общего пользования, в том числе в депо	автомобильные мойки, благоустройство и озеленение

3.1.1	Предоставление коммунальных услуг	Размещение зданий и сооружений, обеспечивающих поставку воды, тепла, электричества, газа, отвод канализационных стоков, очистку и уборку объектов недвижимости (котельных, водозаборов, очистных сооружений, насосных станций, водопроводов, линий электропередач, трансформаторных подстанций, газопроводов, линий связи, телефонных станций, канализаций, стоянок, гаражей и мастерских для обслуживания уборочной и аварийной техники, сооружений, необходимых для сбора и плавки снега)	плоскостные открытые стоянки (парковки) транспортных средств, площадки для отдыха; инженерные сооружения коммунального обслуживания; сооружения инженерной защиты, площадки для размещения контейнеров ТБО; благоустройство и озеленение; гараж для хранения служебного транспорта
3.1.2	Административные здания организаций, обеспечивающих предоставление коммунальных услуг	Размещение зданий, предназначенных для приема физических и юридических лиц в связи с предоставлением им коммунальных услуг	плоскостные открытые стоянки (парковки) транспортных средств, площадки для отдыха; инженерные сооружения коммунального обслуживания; сооружения инженерной защиты, площадки для размещения контейнеров ТБО; благоустройство и озеленение; гараж для хранения служебного транспорта
3.2.3	Оказание услуг связи	Размещение зданий, предназначенных для размещения пунктов оказания услуг почтовой, телеграфной, междугородней и международной телефонной связи	плоскостные открытые стоянки (парковки) транспортных средств, площадки для отдыха; инженерные сооружения коммунального обслуживания; сооружения инженерной защиты, благоустройство и озеленение
7.2.1	Размещение автомобильных дорог	Размещение автомобильных дорог за пределами населенных пунктов и технически связанных с ними сооружений, придорожных стоянок (парковок) транспортных средств в границах городских улиц и дорог, за исключением предусмотренных видами разрешенного использования с кодами 2.7.1, 4.9, 7.2.3, а также некапитальных сооружений, предназначенных для охраны транспортных средств; размещение объектов, предназначенных для размещения постов органов внутренних дел,	не устанавливаются

		ответственных за безопасность дорожного движения	
7.2.2	Обслуживание перевозок пассажиров	Размещение зданий и сооружений, предназначенных для обслуживания пассажиров, за исключением объектов капитального строительства, размещение которых предусмотрено содержанием вида разрешенного использования с кодом 7.6	Магазины; банковская и страховая деятельности; общественное питание; служебные гаражи; инженерные сооружения коммунального обслуживания; сооружения инженерной защиты, благоустройство и озеленение
8.3	Обеспечение внутреннего правопорядка	Размещение объектов капитального строительства, необходимых для подготовки и поддержания в готовности органов внутренних дел, Росгвардии и спасательных служб, в которых существует военизированная служба; размещение объектов гражданской обороны, за исключением объектов гражданской обороны, являющихся частями производственных зданий	плоскостные открытые стоянки (парковки) транспортных средств, площадки для отдыха; инженерные сооружения коммунального обслуживания; сооружения инженерной защиты; благоустройство и озеленение
9.3	Историко-культурная деятельность	Сохранение и изучение объектов культурного наследия народов Российской Федерации (памятников истории и культуры), в том числе: объектов археологического наследия, достопримечательных мест, мест бытования исторических промыслов, производств и ремесел, исторических поселений, недействующих военных и гражданских захоронений, объектов культурного наследия, хозяйственная деятельность, являющаяся историческим промыслом или ремеслом, а также хозяйственная деятельность, обеспечивающая познавательный туризм	элементы благоустройства территории и озеленение
12.0.1	Улично-дорожная сеть	Размещение объектов улично-дорожной сети: автомобильных дорог, трамвайных путей и пешеходных тротуаров в границах населенных пунктов, пешеходных переходов, бульваров, площадей, проездов, велодорожек и объектов велотранспортной и инженерной инфраструктуры; размещение придорожных стоянок (парковок) транспортных средств в границах городских улиц и	не устанавливаются

		дорог, за исключением предусмотренных видами разрешенного использования с кодами 2.7.1, 4.9, 7.2.3, а также некапитальных сооружений, предназначенных для охраны транспортных средств	
12.0.2	Благоустройство территории	Размещение декоративных, технических, планировочных, конструктивных устройств, элементов озеленения, различных видов оборудования и оформления, малых архитектурных форм, некапитальных нестационарных строений и сооружений, информационных щитов и указателей, применяемых как составные части благоустройства территории, общественных туалетов	площадки: детские, спортивные, для отдыха для массовых зрелищных мероприятий; инженерные сооружения коммунального обслуживания; сооружения инженерной защиты; остановочные пункты общественного транспорта; диспетчерские пункты; элементы благоустройства
Условно разрешенные виды использования			
3.10.1	Амбулаторное ветеринарное обслуживание	Размещение объектов капитального строительства, предназначенных для оказания ветеринарных услуг без содержания животных	плоскостные открытые стоянки (парковки) транспортных средств, площадки для отдыха; инженерные сооружения коммунального обслуживания; сооружения инженерной защиты; благоустройство и озеленение
4.9.1.3	Автомобильные мойки	Размещение автомобильных моек, а также размещение магазинов сопутствующей торговли	инженерные сооружения коммунального обслуживания; сооружения инженерной защиты; благоустройство и озеленение
4.9.1.4	Ремонт автомобилей	Размещение мастерских, предназначенных для ремонта и обслуживания автомобилей, и прочих объектов дорожного сервиса, а также размещение магазинов сопутствующей торговли	инженерные сооружения коммунального обслуживания; сооружения инженерной защиты; благоустройство и озеленение
4.10	Выставочно-ярмарочная деятельность	Размещение объектов капитального строительства, сооружений, предназначенных для осуществления выставочно-ярмарочной и конгрессной деятельности, включая деятельность, необходимую для обслуживания указанных мероприятий (застройка экспозиционной площади, организация питания	плоскостные открытые стоянки (парковки) транспортных средств, площадки для отдыха; инженерные сооружения коммунального обслуживания; сооружения инженерной защиты, площадки для размещения

		участников мероприятий)	контейнеров ТБО; благоустройство и озеленение
4.3	Рынки	Размещение объектов капитального строительства, сооружений, предназначенных для организации постоянной или временной торговли (ярмарка, рынок, базар), с учетом того, что каждое из торговых мест не располагает торговой площадью более 200 кв. м; размещение гаражей и (или) стоянок для автомобилей сотрудников и посетителей рынка	плоскостные открытые стоянки (парковки) транспортных средств, площадки для отдыха; инженерные сооружения коммунального обслуживания; сооружения инженерной защиты, площадки для размещения контейнеров ТБО; благоустройство и озеленение
5.1.2	Обеспечение занятий спортом в помещениях	Размещение спортивных клубов, спортивных залов, бассейнов, физкультурно-оздоровительных комплексов в зданиях и сооружениях	плоскостные открытые стоянки (парковки) транспортных средств, площадки для отдыха; инженерные сооружения коммунального обслуживания; сооружения инженерной защиты; благоустройство и озеленение
5.1.4	Оборудованные площадки для занятий спортом	Размещение сооружений для занятия спортом и физкультурой на открытом воздухе (теннисные корты, автодромы, мотодромы, трамплины, спортивные стрельбища)	плоскостные открытые стоянки (парковки) транспортных средств, площадки для отдыха; инженерные сооружения коммунального обслуживания; сооружения инженерной защиты; благоустройство и озеленение
6.8	Связь	Размещение объектов связи, радиовещания, телевидения, включая воздушные радиорелейные, надземные и подземные кабельные линии связи, линии радиофикации, антенные поля, усилительные пункты на кабельных линиях связи, инфраструктуру спутниковой связи и телерадиовещания, за исключением объектов связи, размещение которых предусмотрено содержанием видов разрешенного использования с кодами 3.1.1, 3.2.3	не устанавливаются

3. Предельные (минимальные и (или) максимальные) размеры земельных участков и предельные параметры разрешенного строительства, реконструкции объектов капитального строительства в границах территориальной зоны ОД не подлежат установлению.

Предельные размеры земельных участков и предельные параметры разрешенного строительства, реконструкции объектов капитального строительства определяются в соответствии с региональными нормативами градостроительного проектирования, местными нормативами градостроительного проектирования, национальными стандартами, сводами правил, а также действующими строительными, экологическими, санитарно-эпидемиологическими, противопожарными и иными правилами и нормативными документами, заданием на проектирование.

4. Иные расчетные показатели, применяемые при градостроительной деятельности установлены в статьях 22-23 данных Правил, в соответствии с Региональными нормативами градостроительного проектирования Республики Крым.

Статья 28. Градостроительный регламент зоны размещения объектов социального назначения (С)

1. Цели выделения зоны:

Обеспечение правовых условий формирования, развития и обслуживания территорий, предназначенных для размещения преимущественно объектов здравоохранения, культуры, образования и социального обслуживания населения.

2. Перечень видов разрешённого использования земельных участков и объектов капитального строительства:

Код *	Наименование вида разрешенного использования земельных участков и объектов капитального строительства	Описание вида разрешенного использования	Вспомогательные виды разрешенного использования земельных участков и объектов капитального строительства
Основные виды разрешенного использования			
3.2.1	Дома социального обслуживания	Размещение зданий, предназначенных для размещения домов престарелых, домов ребенка, детских домов, пунктов ночлега для бездомных граждан; размещение объектов капитального строительства для временного размещения вынужденных переселенцев, лиц, признанных беженцами	плоскостные открытые стоянки транспортных средств (гостевые парковки), инженерные сооружения коммунального обслуживания; сооружения инженерной защиты, благоустройство и озеленение
3.2.2	Оказание социальной помощи населению	Размещение зданий, предназначенных для служб психологической и бесплатной юридической помощи, социальных, пенсионных и иных служб (службы	плоскостные открытые стоянки транспортных средств (гостевые парковки), инженерные сооружения

		занятости населения, пункты питания малоимущих граждан), в которых осуществляется прием граждан по вопросам оказания социальной помощи и назначения социальных или пенсионных выплат, а также для размещения общественных некоммерческих организаций: некоммерческих фондов, благотворительных организаций, клубов по интересам	коммунального обслуживания; сооружения инженерной защиты, благоустройство и озеленение
3.3	Бытовое обслуживание	Размещение объектов капитального строительства, предназначенных для оказания населению или организациям бытовых услуг (мастерские мелкого ремонта, ателье, бани, парикмахерские, прачечные, химчистки, похоронные бюро)	плоскостные открытые стоянки транспортных средств (гостевые парковки), инженерные сооружения коммунального обслуживания; сооружения инженерной защиты, благоустройство и озеленение
3.4.1	Амбулаторно-поликлиническое обслуживание	Размещение объектов капитального строительства, предназначенных для оказания гражданам амбулаторно-поликлинической медицинской помощи (поликлиники, фельдшерские пункты, пункты здравоохранения, центры матери и ребенка, диагностические центры, молочные кухни, станции донорства крови, клинические лаборатории)	плоскостные открытые стоянки транспортных средств (гостевые парковки), инженерные сооружения коммунального обслуживания; сооружения инженерной защиты, благоустройство и озеленение
3.4.2	Стационарное медицинское обслуживание	Размещение объектов капитального строительства, предназначенных для оказания гражданам медицинской помощи в стационарах (больницы, родильные дома, диспансеры, научно-медицинские учреждения и прочие объекты, обеспечивающие оказание услуги по лечению в стационаре); размещение станций скорой помощи; размещение площадок санитарной авиации	плоскостные открытые стоянки транспортных средств (гостевые парковки), инженерные сооружения коммунального обслуживания; сооружения инженерной защиты; служебные гаражи; благоустройство и озеленение
3.5.1	Дошкольное, начальное и среднее общее образование	Размещение объектов капитального строительства, предназначенных для просвещения, дошкольного, начального и среднего общего образования (детские ясли, детские сады, школы, лицеи, гимназии, художественные, музыкальные школы, образовательные кружки и иные организации,	спортивные и детские площадки, инженерные сооружения коммунального обслуживания, сооружения инженерной защиты; благоустройство и озеленение

		осуществляющие деятельность по воспитанию, образованию и просвещению), в том числе зданий, спортивных сооружений, предназначенных для занятия обучающихся физической культурой и спортом	
3.5.2	Среднее и высшее профессиональное образование	Размещение объектов капитального строительства, предназначенных для профессионального образования и просвещения (профессиональные технические училища, колледжи, художественные, музыкальные училища, общества знаний, институты, университеты, организации по переподготовке и повышению квалификации специалистов и иные организации, осуществляющие деятельность по образованию и просвещению), в том числе зданий, спортивных сооружений, предназначенных для занятия обучающихся физической культурой и спортом	спортивные площадки; площадки для отдыха, служебные хозяйственные постройки; инженерные сооружения коммунального обслуживания, сооружения инженерной защиты; благоустройство и озеленение
3.6.1	Объекты культурно-досуговой деятельности	Размещение зданий, предназначенных для размещения музеев, выставочных залов, художественных галерей, домов культуры, библиотек, кинотеатров и кинозалов, театров, филармоний, концертных залов, планетариев	плоскостные открытые стоянки (парковки) транспортных средств, площадки для отдыха; инженерные сооружения коммунального обслуживания; сооружения инженерной защиты; благоустройство и озеленение
3.8.1	Государственное управление	Размещение зданий, предназначенных для размещения государственных органов, государственного пенсионного фонда, органов местного самоуправления, судов, а также организаций, непосредственно обеспечивающих их деятельность или оказывающих государственные и (или) муниципальные услуги	плоскостные открытые стоянки (парковки) транспортных средств, площадки для отдыха; инженерные сооружения коммунального обслуживания; сооружения инженерной защиты; благоустройство и озеленение
4.6	Общественное питание	Размещение объектов капитального строительства в целях устройства мест общественного питания (рестораны, кафе, столовые, закусочные, бары)	плоскостные открытые стоянки (парковки) транспортных средств, площадки для отдыха; инженерные сооружения коммунального обслуживания; сооружения инженерной

			защиты, площадки для размещения контейнеров ТБО; благоустройство и озеленение
4.9	Служебные гаражи	Размещение постоянных или временных гаражей, стоянок для хранения служебного автотранспорта, используемого в целях осуществления видов деятельности, предусмотренных видами разрешенного использования с кодами 3.0, 4.0, а также для стоянки и хранения транспортных средств общего пользования, в том числе в депо	автомобильные мойки
3.1.1	Предоставление коммунальных услуг	Размещение зданий и сооружений, обеспечивающих поставку воды, тепла, электричества, газа, отвод канализационных стоков, очистку и уборку объектов недвижимости (котельных, водозаборов, очистных сооружений, насосных станций, водопроводов, линий электропередач, трансформаторных подстанций, газопроводов, линий связи, телефонных станций, канализаций, стоянок, гаражей и мастерских для обслуживания уборочной и аварийной техники, сооружений, необходимых для сбора и плавки снега)	плоскостные открытые стоянки (парковки) транспортных средств, площадки для отдыха; инженерные сооружения коммунального обслуживания; сооружения инженерной защиты, площадки для размещения контейнеров ТБО; благоустройство и озеленение; гараж для хранения служебного транспорта
3.2.3	Оказание услуг связи	Размещение зданий, предназначенных для размещения пунктов оказания услуг почтовой, телеграфной, междугородней и международной телефонной связи	плоскостные открытые стоянки (парковки) транспортных средств, площадки для отдыха; инженерные сооружения коммунального обслуживания; сооружения инженерной защиты
5.1.2	Обеспечение занятий спортом в помещениях	Размещение спортивных клубов, спортивных залов, бассейнов, физкультурно-оздоровительных комплексов в зданиях и сооружениях	плоскостные открытые стоянки (парковки) транспортных средств, площадки для отдыха; инженерные сооружения коммунального обслуживания; сооружения инженерной защиты; благоустройство и озеленение
5.1.3	Площадки для занятий спортом	Размещение площадок для занятия спортом и физкультурой на открытом воздухе (физкультурные площадки, беговые дорожки, поля для спортивной	не устанавливаются

		игры)	
8.3	Обеспечение внутреннего правопорядка	Размещение объектов капитального строительства, необходимых для подготовки и поддержания в готовности органов внутренних дел, Росгвардии и спасательных служб, в которых существует военизированная служба; размещение объектов гражданской обороны, за исключением объектов гражданской обороны, являющихся частями производственных зданий	инженерные сооружения коммунального обслуживания, сооружения инженерной защиты; гараж для хранения служебного автотранспорта; плоскостные открытые стоянки (парковки) транспортных средств общего пользования
9.3	Историко-культурная деятельность	Сохранение и изучение объектов культурного наследия народов Российской Федерации (памятников истории и культуры), в том числе: объектов археологического наследия, достопримечательных мест, мест бытования исторических промыслов, производств и ремесел, исторических поселений, недействующих военных и гражданских захоронений, объектов культурного наследия, хозяйственная деятельность, являющаяся историческим промыслом или ремеслом, а также хозяйственная деятельность, обеспечивающая познавательный туризм	элементы благоустройства территории и озеленение
12.0.1	Улично-дорожная сеть	Размещение объектов улично-дорожной сети: автомобильных дорог, трамвайных путей и пешеходных тротуаров в границах населенных пунктов, пешеходных переходов, бульваров, площадей, проездов, велодорожек и объектов велотранспортной и инженерной инфраструктуры; размещение придорожных стоянок (парковок) транспортных средств в границах городских улиц и дорог, за исключением предусмотренных видами разрешенного использования с кодами 2.7.1, 4.9, 7.2.3, а также некапитальных сооружений, предназначенных для охраны транспортных средств	не устанавливаются
12.0.2	Благоустройство территории	Размещение декоративных, технических, планировочных, конструктивных устройств,	площадки: детские, спортивные, для отдыха для массовых зрелищных

		элементов озеленения, различных видов оборудования и оформления, малых архитектурных форм, некапитальных нестационарных строений и сооружений, информационных щитов и указателей, применяемых как составные части благоустройства территории, общественных туалетов	мероприятий; инженерные сооружения коммунального обслуживания; сооружения инженерной защиты; остановочные пункты общественного транспорта; диспетчерские пункты; элементы благоустройства
Условно разрешенные виды использования			
6.8	Связь	Размещение объектов связи, радиовещания, телевидения, включая воздушные радиорелейные, надземные и подземные кабельные линии связи, линии радиофикации, антенные поля, усилительные пункты на кабельных линиях связи, инфраструктуру спутниковой связи и телерадиовещания, за исключением объектов связи, размещение которых предусмотрено содержанием видов разрешенного использования с кодами 3.1.1, 3.2.3	не устанавливаются

3. Предельные (минимальные и (или) максимальные) размеры земельных участков и предельные параметры разрешенного строительства, реконструкции объектов капитального строительства:

Наименование вида разрешенного использования земельных участков и объектов капитального строительства (код)	Площадь земельного участка, га		Предельное количество этажей зданий, строений и сооружений	Максимальный процент застройки в границах земельного участка, %
	минимальная	максимальная		
Бытовое обслуживание (3.3)	не устанавливается*	0,5	2	50
Общественное питание (4.6)	0,06	0,5	1	60
Иные виды в составе данного регламента	не устанавливаются*			

*предельные размеры земельных участков и предельные параметры разрешенного строительства, реконструкции объектов капитального строительства определяются в соответствии с региональными нормативами градостроительного проектирования, местными

нормативами градостроительного проектирования, национальными стандартами, сводами правил, а также действующими строительными, экологическими, санитарно-эпидемиологическими, противопожарными и иными правилами и нормативными документами, заданием на проектирование.

4. Иные расчетные показатели, применяемые при градостроительной деятельности установлены в статьях 22-23 данных Правил, в соответствии с Региональными нормативами градостроительного проектирования Республики Крым.

Статья 29. Градостроительный регламент зоны размещения объектов предпринимательской деятельности (ПД)

1. Цели выделения зоны:

Обеспечение правовых условий формирования, развития и обслуживания территорий, предназначенных для размещения преимущественно объектов предпринимательской деятельности главной целью которых является извлечение прибыли и сопутствующих объектов обслуживания.

2. Перечень видов разрешённого использования земельных участков и объектов капитального строительства:

Код *	Наименование вида разрешенного использования земельных участков и объектов капитального строительства	Описание вида разрешенного использования	Вспомогательные виды разрешенного использования земельных участков и объектов капитального строительства
Основные виды разрешенного использования			
4.1	Деловое управление	Размещение объектов капитального строительства с целью: размещения объектов управленческой деятельности, не связанной с государственным или муниципальным управлением и оказанием услуг, а также с целью обеспечения совершения сделок, не требующих передачи товара в момент их совершения между организациями, в том числе биржевая деятельность (за исключением банковской и страховой деятельности)	плоскостные открытые стоянки (парковки) транспортных средств, площадки для отдыха; инженерные сооружения коммунального обслуживания; сооружения инженерной защиты; благоустройство и озеленение
6.3	Легкая промышленность	Размещение объектов капитального строительства, предназначенных для текстильной, фарфоро-фаянсовой, электронной промышленности	административные здания; магазины; общественное питание; служебные гаражи; склады и (или) складские

			площадки; инженерные сооружения коммунального обслуживания; сооружения инженерной защиты; благоустройство и озеленение
6.4	Пищевая промышленность	Размещение объектов пищевой промышленности, по переработке сельскохозяйственной продукции способом, приводящим к их переработке в иную продукцию (консервирование, копчение, хлебопечение), в том числе для производства напитков, алкогольных напитков и табачных изделий	административные здания; магазины; общественное питание; служебные гаражи; склады и (или) складские площадки; инженерные сооружения коммунального обслуживания; сооружения инженерной защиты; благоустройство и озеленение
3.2.4	Общежития	Размещение зданий, предназначенных для размещения общежитий, предназначенных для проживания граждан на время их работы, службы или обучения, за исключением зданий, размещение которых предусмотрено содержанием вида разрешенного использования с кодом 4.7	спортивные и (или) детские площадки, площадки для отдыха, инженерные сооружения коммунального обслуживания; сооружения инженерной защиты, благоустройство и озеленение
3.3	Бытовое обслуживание	Размещение объектов капитального строительства, предназначенных для оказания населению или организациям бытовых услуг (мастерские мелкого ремонта, ателье, бани, парикмахерские, прачечные, химчистки, похоронные бюро)	плоскостные открытые стоянки (парковки) транспортных средств, площадки для отдыха; инженерные сооружения коммунального обслуживания; сооружения инженерной защиты; благоустройство и озеленение
3.4.1	Амбулаторно-поликлиническое обслуживание	Размещение объектов капитального строительства, предназначенных для оказания гражданам амбулаторно-поликлинической медицинской помощи (поликлиники, фельдшерские пункты, пункты здравоохранения, центры матери и ребенка, диагностические центры, молочные кухни, станции донорства крови, клинические лаборатории)	плоскостные открытые стоянки (парковки) транспортных средств, площадки для отдыха; инженерные сооружения коммунального обслуживания; сооружения инженерной защиты; благоустройство и озеленение
3.9.1	Обеспечение деятельности в области гидрометеорологии и смежных с ней областях	Размещение объектов капитального строительства, предназначенных для наблюдений за физическими и химическими процессами, происходящими в окружающей среде, определения ее гидрометеорологических, агрометеорологических и	не устанавливаются

		гелиогеофизических характеристик, уровня загрязнения атмосферного воздуха, почв, водных объектов, в том числе по гидробиологическим показателям, и околоземного - космического пространства, зданий и сооружений, используемых в области гидрометеорологии и смежных с ней областях (доплеровские метеорологические радиолокаторы, гидрологические посты и другие)	
3.9.2	Проведение научных исследований	Размещение зданий и сооружений, предназначенных для проведения научных изысканий, исследований и разработок (научно-исследовательские и проектные институты, научные центры, инновационные центры, государственные академии наук, опытно-конструкторские центры, в том числе отраслевые)	плоскостные открытые стоянки (парковки) транспортных средств, площадки для отдыха; инженерные сооружения коммунального обслуживания; сооружения инженерной защиты; благоустройство и озеленение
3.9.3	Проведение научных испытаний	Размещение зданий и сооружений для проведения изысканий, испытаний опытных промышленных образцов, для размещения организаций, осуществляющих научные изыскания, исследования и разработки, научные и селекционные работы, ведение сельского и лесного хозяйства для получения ценных с научной точки зрения образцов растительного и животного мира	не устанавливаются
4.4	Магазины	Размещение объектов капитального строительства, предназначенных для продажи товаров, торговая площадь которых составляет до 5000 кв. м	плоскостные открытые стоянки (парковки) транспортных средств, площадки для отдыха; инженерные сооружения коммунального обслуживания; сооружения инженерной защиты, площадки для размещения контейнеров ТБО; благоустройство и озеленение
4.5	Банковская и страховая деятельность	Размещение объектов капитального строительства, предназначенных для размещения организаций, оказывающих банковские и страховые услуги	плоскостные открытые стоянки (парковки) транспортных средств, площадки для отдыха; инженерные сооружения коммунального обслуживания; сооружения инженерной

			защиты, площадки для размещения контейнеров ТБО; благоустройство и озеленение
4.6	Общественное питание	Размещение объектов капитального строительства в целях устройства мест общественного питания (рестораны, кафе, столовые, закусочные, бары)	плоскостные открытые стоянки (парковки) транспортных средств, площадки для отдыха; инженерные сооружения коммунального обслуживания; сооружения инженерной защиты, площадки для размещения контейнеров ТБО; благоустройство и озеленение
4.9	Служебные гаражи	Размещение постоянных или временных гаражей, стоянок для хранения служебного автотранспорта, используемого в целях осуществления видов деятельности, предусмотренных видами разрешенного использования с кодами 3.0, 4.0, а также для стоянки и хранения транспортных средств общего пользования, в том числе в депо	автомобильные мойки; благоустройство и озеленение
4.9.1.1	Заправка транспортных средств	Размещение автозаправочных станций; размещение магазинов сопутствующей торговли, зданий для организации общественного питания в качестве объектов дорожного сервиса	плоскостные открытые стоянки (парковки) транспортных средств, площадки для отдыха; инженерные сооружения коммунального обслуживания; сооружения инженерной защиты, площадки для размещения контейнеров ТБО; благоустройство и озеленение
4.9.1.2	Обеспечение дорожного отдыха	Размещение зданий для предоставления гостиничных услуг в качестве дорожного сервиса (мотелей), а также размещение магазинов сопутствующей торговли, зданий для организации общественного питания в качестве объектов дорожного сервиса	плоскостные открытые стоянки (парковки) транспортных средств, площадки для отдыха; инженерные сооружения коммунального обслуживания; сооружения инженерной защиты, площадки для размещения контейнеров ТБО; благоустройство и озеленение
4.9.1.	Автомобильные мойки	Размещение автомобильных моек, а также	плоскостные открытые стоянки

3		размещение магазинов сопутствующей торговли	(парковки) транспортных средств, площадки для отдыха; инженерные сооружения коммунального обслуживания; сооружения инженерной защиты, площадки для размещения контейнеров ТБО; благоустройство и озеленение
4.9.1.4	Ремонт автомобилей	Размещение мастерских, предназначенных для ремонта и обслуживания автомобилей, и прочих объектов дорожного сервиса, а также размещение магазинов сопутствующей торговли	плоскостные открытые стоянки (парковки) транспортных средств, площадки для отдыха; инженерные сооружения коммунального обслуживания; сооружения инженерной защиты, площадки для размещения контейнеров ТБО; благоустройство и озеленение
3.1.1	Предоставление коммунальных услуг	Размещение зданий и сооружений, обеспечивающих поставку воды, тепла, электричества, газа, отвод канализационных стоков, очистку и уборку объектов недвижимости (котельных, водозаборов, очистных сооружений, насосных станций, водопроводов, линий электропередач, трансформаторных подстанций, газопроводов, линий связи, телефонных станций, канализаций, стоянок, гаражей и мастерских для обслуживания уборочной и аварийной техники, сооружений, необходимых для сбора и плавки снега)	плоскостные открытые стоянки (парковки) транспортных средств, площадки для отдыха; инженерные сооружения коммунального обслуживания; сооружения инженерной защиты, площадки для размещения контейнеров ТБО; благоустройство и озеленение; гараж для хранения служебного транспорта
3.1.2	Административные здания организаций, обеспечивающих предоставление коммунальных услуг	Размещение зданий, предназначенных для приема физических и юридических лиц в связи с предоставлением им коммунальных услуг	плоскостные открытые стоянки (парковки) транспортных средств, площадки для отдыха; инженерные сооружения коммунального обслуживания; сооружения инженерной защиты, площадки для размещения контейнеров ТБО; благоустройство и озеленение; гараж для хранения служебного транспорта
3.2.3	Оказание услуг связи	Размещение зданий, предназначенных для	плоскостные открытые стоянки

		размещения пунктов оказания услуг почтовой, телеграфной, междугородней и международной телефонной связи	(парковки) транспортных средств, площадки для отдыха; инженерные сооружения коммунального обслуживания; сооружения инженерной защиты
5.1.2	Обеспечение занятий спортом в помещениях	Размещение спортивных клубов, спортивных залов, бассейнов, физкультурно-оздоровительных комплексов в зданиях и сооружениях	плоскостные открытые стоянки (парковки) транспортных средств, площадки для отдыха; инженерные сооружения коммунального обслуживания; сооружения инженерной защиты,
6.8	Связь	Размещение объектов связи, радиовещания, телевидения, включая воздушные радиорелейные, надземные и подземные кабельные линии связи, линии радиофикации, антенные поля, усилительные пункты на кабельных линиях связи, инфраструктуру спутниковой связи и телерадиовещания, за исключением объектов связи, размещение которых предусмотрено содержанием видов разрешенного использования с кодами 3.1.1, 3.2.3	не устанавливаются
8.3	Обеспечение внутреннего правопорядка	Размещение объектов капитального строительства, необходимых для подготовки и поддержания в готовности органов внутренних дел, Росгвардии и спасательных служб, в которых существует военизированная служба; размещение объектов гражданской обороны, за исключением объектов гражданской обороны, являющихся частями производственных зданий	плоскостные открытые стоянки (парковки) транспортных средств, площадки для отдыха; инженерные сооружения коммунального обслуживания; сооружения инженерной защиты; благоустройство и озеленение
9.3	Историко-культурная деятельность	Сохранение и изучение объектов культурного наследия народов Российской Федерации (памятников истории и культуры), в том числе: объектов археологического наследия, достопримечательных мест, мест бытования исторических промыслов, производств и ремесел, исторических поселений, недействующих военных и	элементы благоустройства территории и озеленение

		гражданских захоронений, объектов культурного наследия, хозяйственная деятельность, являющаяся историческим промыслом или ремеслом, а также хозяйственная деятельность, обеспечивающая познавательный туризм	
12.0.1	Улично-дорожная сеть	Размещение объектов улично-дорожной сети: автомобильных дорог, трамвайных путей и пешеходных тротуаров в границах населенных пунктов, пешеходных переходов, бульваров, площадей, проездов, велодорожек и объектов велотранспортной и инженерной инфраструктуры; размещение придорожных стоянок (парковок) транспортных средств в границах городских улиц и дорог, за исключением предусмотренных видами разрешенного использования с кодами 2.7.1, 4.9, 7.2.3, а также некапитальных сооружений, предназначенных для охраны транспортных средств	не устанавливаются
12.0.2	Благоустройство территории	Размещение декоративных, технических, планировочных, конструктивных устройств, элементов озеленения, различных видов оборудования и оформления, малых архитектурных форм, некапитальных нестационарных строений и сооружений, информационных щитов и указателей, применяемых как составные части благоустройства территории, общественных туалетов	не устанавливаются
Условно разрешенные виды использования			
6.3.1	Фармацевтическая промышленность	Размещение объектов капитального строительства, предназначенных для фармацевтического производства, в том числе объектов, в отношении которых предусматривается установление охранных или санитарно-защитных зон	административные здания; магазины; общественное питание; служебные гаражи; склады и (или) складские площадки; инженерные сооружения коммунального обслуживания; сооружения инженерной защиты; благоустройство и озеленение

6.6	Строительная промышленность	Размещение объектов капитального строительства, предназначенных для производства: строительных материалов (кирпичей, пиломатериалов, цемента, крепежных материалов), бытового и строительного газового и сантехнического оборудования, лифтов и подъемников, столярной продукции, сборных домов или их частей и тому подобной продукции	административные здания, магазины; общественное питание; служебные гаражи; склады и (или) складские площадки; инженерные сооружения коммунального обслуживания; сооружения инженерной защиты; благоустройство и озеленение
6.9.1	Складские площадки	Временное хранение, распределение и перевалка грузов (за исключением хранения стратегических запасов) на открытом воздухе	не устанавливаются
6.12	Научно-производственная деятельность	Размещение технологических, промышленных, агропромышленных парков, бизнес-инкубаторов	административные здания, банковская и страховая деятельности; общественное питание, служебные гаражи, склады и (или) складские площадки; инженерные сооружения коммунального обслуживания; сооружения инженерной защиты; благоустройство и озеленение

3. Предельные (минимальные и (или) максимальные) размеры земельных участков и предельные параметры разрешенного строительства, реконструкции объектов капитального строительства в границах территориальной зоны ПД не подлежат установлению. Предельные размеры земельных участков и предельные параметры разрешенного строительства, реконструкции объектов капитального строительства определяются в соответствии с региональными нормативами градостроительного проектирования, местными нормативами градостроительного проектирования, национальными стандартами, сводами правил, а также действующими строительными, экологическими, санитарно-эпидемиологическими, противопожарными и иными правилами и нормативными документами, заданием на проектирование.

4. Иные расчетные показатели, применяемые при градостроительной деятельности установлены в статьях 22-23 данных Правил, в соответствии с Региональными нормативами градостроительного проектирования Республики Крым.

Статья 30. Градостроительный регламент зоны производственно-коммунального назначения (ПК)

1. Цели выделения зоны:

Обеспечение правовых условий формирования, развития и обслуживания территорий, предназначенных для размещения промышленных, коммунальных и складских объектов.

2. Перечень видов разрешённого использования земельных участков и объектов капитального строительства:

Код *	Наименование вида разрешенного использования земельных участков и объектов капитального строительства	Описание вида разрешенного использования	Вспомогательные виды разрешенного использования земельных участков и объектов капитального строительства
Основные виды разрешенного использования			
4.1	Деловое управление	Размещение объектов капитального строительства с целью: размещения объектов управленческой деятельности, не связанной с государственным или муниципальным управлением и оказанием услуг, а также с целью обеспечения совершения сделок, не требующих передачи товара в момент их совершения между организациями, в том числе биржевая деятельность (за исключением банковской и страховой деятельности)	плоскостные открытые стоянки (парковки) транспортных средств, площадки для отдыха; инженерные сооружения коммунального обслуживания; сооружения инженерной защиты; благоустройство и озеленение
6.0	Производственная деятельность	Размещение объектов капитального строительства в целях добычи полезных ископаемых, их переработки, изготовления вещей промышленным способом.	административные здания; магазины; общественное питание; служебные гаражи; склады и (или) складские площадки; инженерные сооружения коммунального обслуживания; сооружения инженерной защиты; благоустройство и озеленение
6.1	Недропользование	Осуществление геологических изысканий; добыча полезных ископаемых открытым (карьеры, отвалы) и закрытым (шахты, скважины) способами; размещение объектов капитального строительства, в том числе подземных, в целях добычи полезных	не устанавливаются

		<p>ископаемых; размещение объектов капитального строительства, необходимых для подготовки сырья к транспортировке и (или) промышленной переработке; размещение объектов капитального строительства, предназначенных для проживания в них сотрудников, осуществляющих обслуживание зданий и сооружений, необходимых для целей недропользования, если добыча полезных ископаемых происходит на межселенной территории</p>	
6.3	Легкая промышленность	<p>Размещение объектов капитального строительства, предназначенных для текстильной, фарфоро-фаянсовой, электронной промышленности</p>	<p>административные здания; магазины; общественное питание; служебные гаражи; склады и (или) складские площадки; инженерные сооружения коммунального обслуживания; сооружения инженерной защиты; благоустройство и озеленение</p>
6.3.1	Фармацевтическая промышленность	<p>Размещение объектов капитального строительства, предназначенных для фармацевтического производства, в том числе объектов, в отношении которых предусматривается установление охранных или санитарно-защитных зон</p>	<p>административные здания; магазины; общественное питание; служебные гаражи; склады и (или) складские площадки; инженерные сооружения коммунального обслуживания; сооружения инженерной защиты; благоустройство и озеленение</p>
6.6	Строительная промышленность	<p>Размещение объектов капитального строительства, предназначенных для производства: строительных материалов (кирпичей, пиломатериалов, цемента, крепежных материалов), бытового и строительного газового и сантехнического оборудования, лифтов и подъемников, столярной продукции, сборных домов или их частей и тому подобной продукции</p>	<p>административные здания; магазины; общественное питание; служебные гаражи; склады и (или) складские площадки; инженерные сооружения коммунального обслуживания; сооружения инженерной защиты; благоустройство и озеленение</p>
6.9	Склады	<p>Размещение сооружений, имеющих назначение по временному хранению, распределению и перевалке грузов (за исключением хранения стратегических запасов), не являющихся частями производственных</p>	<p>не устанавливаются</p>

		комплексов, на которых был создан груз: промышленные базы, склады, погрузочные терминалы и доки, нефтехранилища и нефтеналивные станции, газовые хранилища и обслуживающие их газоконденсатные и газоперекачивающие станции, элеваторы и продовольственные склады, за исключением железнодорожных перевалочных складов	
6.9.1	Складские площадки	Временное хранение, распределение и перевалка грузов (за исключением хранения стратегических запасов) на открытом воздухе	не устанавливаются
6.12	Научно-производственная деятельность	Размещение технологических, промышленных, агропромышленных парков, бизнес-инкубаторов	административные здания, банковская и страховая деятельности; общественное питание, служебные гаражи, склады и (или) складские площадки; инженерные сооружения коммунального обслуживания; сооружения инженерной защиты; благоустройство и озеленение
2.7.1	Хранение автотранспорта	Размещение отдельно стоящих и пристроенных гаражей, в том числе подземных, предназначенных для хранения автотранспорта, в том числе с разделением на машино-места, за исключением гаражей, размещение которых предусмотрено содержанием видов разрешенного использования с кодами 2.7.2, 4.9	не устанавливаются
2.7.2	Размещение гаражей для собственных нужд	Размещение для собственных нужд отдельно стоящих гаражей и (или) гаражей, блокированных общими стенами с другими гаражами в одном ряду, имеющих общие с ними крышу, фундамент и коммуникации	не устанавливаются
3.2.4	Общежития	Размещение зданий, предназначенных для размещения общежитий, предназначенных для проживания граждан на время их работы, службы или обучения, за исключением зданий, размещение которых предусмотрено содержанием вида разрешенного использования с кодом 4.7	спортивные и (или) детские площадки, площадки для отдыха, инженерные сооружения коммунального обслуживания; сооружения инженерной защиты, благоустройство и озеленение

3.3	Бытовое обслуживание	Размещение объектов капитального строительства, предназначенных для оказания населению или организациям бытовых услуг (мастерские мелкого ремонта, ателье, бани, парикмахерские, прачечные, химчистки, похоронные бюро)	плоскостные открытые стоянки (парковки) транспортных средств, площадки для отдыха; инженерные сооружения коммунального обслуживания; сооружения инженерной защиты; благоустройство и озеленение
3.4.1	Амбулаторно-поликлиническое обслуживание	Размещение объектов капитального строительства, предназначенных для оказания гражданам амбулаторно-поликлинической медицинской помощи (поликлиники, фельдшерские пункты, пункты здравоохранения, центры матери и ребенка, диагностические центры, молочные кухни, станции донорства крови, клинические лаборатории)	плоскостные открытые стоянки (парковки) транспортных средств, площадки для отдыха; инженерные сооружения коммунального обслуживания; сооружения инженерной защиты; благоустройство и озеленение
3.9.1	Обеспечение деятельности в области гидрометеорологии и смежных с ней областях	Размещение объектов капитального строительства, предназначенных для наблюдений за физическими и химическими процессами, происходящими в окружающей среде, определения ее гидрометеорологических, агрометеорологических и гелиогеофизических характеристик, уровня загрязнения атмосферного воздуха, почв, водных объектов, в том числе по гидробиологическим показателям, и околоземного - космического пространства, зданий и сооружений, используемых в области гидрометеорологии и смежных с ней областях (доплеровские метеорологические радиолокаторы, гидрологические посты и другие)	не устанавливаются
3.9.2	Проведение научных исследований	Размещение зданий и сооружений, предназначенных для проведения научных изысканий, исследований и разработок (научно-исследовательские и проектные институты, научные центры, инновационные центры, государственные академии наук, опытно-конструкторские центры, в том числе отраслевые)	плоскостные открытые стоянки (парковки) транспортных средств, площадки для отдыха; инженерные сооружения коммунального обслуживания; сооружения инженерной защиты; благоустройство и озеленение
3.9.3	Проведение научных испытаний	Размещение зданий и сооружений для проведения изысканий, испытаний опытных промышленных образцов, для размещения организаций,	не устанавливаются

		осуществляющих научные изыскания, исследования и разработки, научные и селекционные работы, ведение сельского и лесного хозяйства для получения ценных с научной точки зрения образцов растительного и животного мира	
3.10.1	Амбулаторное ветеринарное обслуживание	Размещение объектов капитального строительства, предназначенных для оказания ветеринарных услуг без содержания животных	плоскостные открытые стоянки (парковки) транспортных средств, площадки для отдыха; инженерные сооружения коммунального обслуживания; сооружения инженерной защиты; благоустройство и озеленение
4.4	Магазины	Размещение объектов капитального строительства, предназначенных для продажи товаров, торговая площадь которых составляет до 5000 кв. м	плоскостные открытые стоянки (парковки) транспортных средств, площадки для отдыха; инженерные сооружения коммунального обслуживания; сооружения инженерной защиты, площадки для размещения контейнеров ТБО; благоустройство и озеленение
4.5	Банковская и страховая деятельность	Размещение объектов капитального строительства, предназначенных для размещения организаций, оказывающих банковские и страховые услуги	плоскостные открытые стоянки (парковки) транспортных средств, площадки для отдыха; инженерные сооружения коммунального обслуживания; сооружения инженерной защиты, площадки для размещения контейнеров ТБО; благоустройство и озеленение
4.6	Общественное питание	Размещение объектов капитального строительства в целях устройства мест общественного питания (рестораны, кафе, столовые, закусочные, бары)	плоскостные открытые стоянки (парковки) транспортных средств, площадки для отдыха; инженерные сооружения коммунального обслуживания; сооружения инженерной защиты, площадки для размещения контейнеров ТБО; благоустройство и озеленение

4.9	Служебные гаражи	Размещение постоянных или временных гаражей, стоянок для хранения служебного автотранспорта, используемого в целях осуществления видов деятельности, предусмотренных видами разрешенного использования с кодами 3.0, 4.0, а также для стоянки и хранения транспортных средств общего пользования, в том числе в депо	автомобильные мойки; благоустройство и озеленение
4.9.1.1	Заправка транспортных средств	Размещение автозаправочных станций; размещение магазинов сопутствующей торговли, зданий для организации общественного питания в качестве объектов дорожного сервиса	плоскостные открытые стоянки (парковки) транспортных средств, площадки для отдыха; инженерные сооружения коммунального обслуживания; сооружения инженерной защиты, площадки для размещения контейнеров ТБО; благоустройство и озеленение
4.9.1.3	Автомобильные мойки	Размещение автомобильных моек, а также размещение магазинов сопутствующей торговли	плоскостные открытые стоянки (парковки) транспортных средств, площадки для отдыха; инженерные сооружения коммунального обслуживания; сооружения инженерной защиты, площадки для размещения контейнеров ТБО; благоустройство и озеленение
4.9.1.4	Ремонт автомобилей	Размещение мастерских, предназначенных для ремонта и обслуживания автомобилей, и прочих объектов дорожного сервиса, а также размещение магазинов сопутствующей торговли	плоскостные открытые стоянки (парковки) транспортных средств, площадки для отдыха; инженерные сооружения коммунального обслуживания; сооружения инженерной защиты, площадки для размещения контейнеров ТБО; благоустройство и озеленение
3.1.1	Предоставление коммунальных услуг	Размещение зданий и сооружений, обеспечивающих поставку воды, тепла, электричества, газа, отвод канализационных стоков, очистку и уборку объектов недвижимости (котельных, водозаборов, очистных	плоскостные открытые стоянки (парковки) транспортных средств, площадки для отдыха; инженерные сооружения коммунального

		сооружений, насосных станций, водопроводов, линий электропередач, трансформаторных подстанций, газопроводов, линий связи, телефонных станций, канализаций, стоянок, гаражей и мастерских для обслуживания уборочной и аварийной техники, сооружений, необходимых для сбора и плавки снега)	обслуживания; сооружения инженерной защиты, площадки для размещения контейнеров ТБО; благоустройство и озеленение; гараж для хранения служебного транспорта
3.1.2	Административные здания организаций, обеспечивающих предоставление коммунальных услуг	Размещение зданий, предназначенных для приема физических и юридических лиц в связи с предоставлением им коммунальных услуг	плоскостные открытые стоянки (парковки) транспортных средств, площадки для отдыха; инженерные сооружения коммунального обслуживания; сооружения инженерной защиты, площадки для размещения контейнеров ТБО; благоустройство и озеленение; гараж для хранения служебного транспорта
5.1.2	Обеспечение занятий спортом в помещениях	Размещение спортивных клубов, спортивных залов, бассейнов, физкультурно-оздоровительных комплексов в зданиях и сооружениях	плоскостные открытые стоянки (парковки) транспортных средств, площадки для отдыха; инженерные сооружения коммунального обслуживания; сооружения инженерной защиты; благоустройство и озеленение
6.8	Связь	Размещение объектов связи, радиовещания, телевидения, включая воздушные радиорелейные, надземные и подземные кабельные линии связи, линии радиофикации, антенные поля, усилительные пункты на кабельных линиях связи, инфраструктуру спутниковой связи и телерадиовещания, за исключением объектов связи, размещение которых предусмотрено содержанием видов разрешенного использования с кодами 3.1.1, 3.2.3	не устанавливаются
7.2.1	Размещение автомобильных дорог	Размещение автомобильных дорог за пределами населенных пунктов и технически связанных с ними сооружений, придорожных стоянок (парковок) транспортных средств в границах городских улиц и дорог, за исключением предусмотренных видами	не устанавливаются

		разрешенного использования с кодами 2.7.1, 4.9, 7.2.3, а также некапитальных сооружений, предназначенных для охраны транспортных средств; размещение объектов, предназначенных для размещения постов органов внутренних дел, ответственных за безопасность дорожного движения	
8.3	Обеспечение внутреннего правопорядка	Размещение объектов капитального строительства, необходимых для подготовки и поддержания в готовности органов внутренних дел, Росгвардии и спасательных служб, в которых существует военизированная служба; размещение объектов гражданской обороны, за исключением объектов гражданской обороны, являющихся частями производственных зданий	плоскостные открытые стоянки (парковки) транспортных средств, площадки для отдыха; инженерные сооружения коммунального обслуживания; сооружения инженерной защиты; благоустройство и озеленение
9.3	Историко-культурная деятельность	Сохранение и изучение объектов культурного наследия народов Российской Федерации (памятников истории и культуры), в том числе: объектов археологического наследия, достопримечательных мест, мест бытования исторических промыслов, производств и ремесел, исторических поселений, недействующих военных и гражданских захоронений, объектов культурного наследия, хозяйственная деятельность, являющаяся историческим промыслом или ремеслом, а также хозяйственная деятельность, обеспечивающая познавательный туризм	элементы благоустройства территории и озеленение
12.0.1	Улично-дорожная сеть	Размещение объектов улично-дорожной сети: автомобильных дорог, трамвайных путей и пешеходных тротуаров в границах населенных пунктов, пешеходных переходов, бульваров, площадей, проездов, велодорожек и объектов велотранспортной и инженерной инфраструктуры; размещение придорожных стоянок (парковок) транспортных средств в границах городских улиц и дорог, за исключением предусмотренных видами	не устанавливаются

		разрешенного использования с кодами 2.7.1, 4.9, 7.2.3, а также некапитальных сооружений, предназначенных для охраны транспортных средств	
12.0.2	Благоустройство территории	Размещение декоративных, технических, планировочных, конструктивных устройств, элементов озеленения, различных видов оборудования и оформления, малых архитектурных форм, некапитальных нестационарных строений и сооружений, информационных щитов и указателей, применяемых как составные части благоустройства территории, общественных туалетов	не устанавливаются
Условно разрешенные виды использования			
6.2	Тяжелая промышленность	Размещение объектов капитального строительства горно-обогатительной и горно-перерабатывающей, металлургической, машиностроительной промышленности, а также изготовления и ремонта продукции судостроения, авиастроения, вагоностроения, машиностроения, станкостроения, а также другие подобные промышленные предприятия, для эксплуатации которых предусматривается установление охранных или санитарно-защитных зон, за исключением случаев, когда объект промышленности отнесен к иному виду разрешенного использования	административные здания; общественное питание; служебные гаражи; склады и (или) складские площадки; инженерные сооружения коммунального обслуживания; сооружения инженерной защиты; благоустройство и озеленение
6.5	Нефтехимическая промышленность	Размещение объектов капитального строительства, предназначенных для переработки углеводородного сырья, изготовления удобрений, полимеров, химической продукции бытового назначения и подобной продукции, а также другие подобные промышленные предприятия	административные здания; общественное питание; служебные гаражи; склады и (или) складские площадки; инженерные сооружения коммунального обслуживания; сооружения инженерной защиты; благоустройство и озеленение
6.11	Целлюлозно-бумажная промышленность	Размещение объектов капитального строительства, предназначенных для целлюлозно-бумажного производства, производства целлюлозы, древесной	административные здания; общественное питание; служебные гаражи; склады и (или) складские площадки; инженерные

		массы, бумаги, картона и изделий из них, издательской и полиграфической деятельности, тиражирования записанных носителей информации	сооружения коммунального обслуживания; сооружения инженерной защиты; благоустройство и озеленение
--	--	---	---

3. Предельные (минимальные и (или) максимальные) размеры земельных участков и предельные параметры разрешенного строительства, реконструкции объектов капитального строительства в границах территориальной зоны ПК не подлежат установлению. Предельные размеры земельных участков и предельные параметры разрешенного строительства, реконструкции объектов капитального строительства определяются в соответствии с региональными нормативами градостроительного проектирования, местными нормативами градостроительного проектирования, национальными стандартами, сводами правил, а также действующими строительными, экологическими, санитарно-эпидемиологическими, противопожарными и иными правилами и нормативными документами, заданием на проектирование.

4. Иные расчетные показатели, применяемые при градостроительной деятельности установлены в статьях 22-23 данных Правил, в соответствии с Региональными нормативами градостроительного проектирования Республики Крым.

Статья 31. Градостроительный регламент зоны инженерно-транспортного назначения (ИТ)

1. Цели выделения зоны:

Обеспечение правовых условий формирования, развития и обслуживания территорий для размещения объектов преимущественно инженерного и транспортного назначения.

2. Перечень видов разрешённого использования земельных участков и объектов капитального строительства:

Код *	Наименование вида разрешенного использования земельных участков и объектов капитального строительства	Описание вида разрешенного использования	Вспомогательные виды разрешенного использования земельных участков и объектов капитального строительства
Основные виды разрешенного использования			
3.1	Коммунальное обслуживание	Размещение зданий и сооружений в целях обеспечения физических и юридических лиц коммунальными услугами. Содержание данного вида разрешенного использования включает в себя	не устанавливаются

		содержание видов разрешенного использования с кодами 3.1.1 - 3.1.2	
3.1.1	Предоставление коммунальных услуг	Размещение зданий и сооружений, обеспечивающих поставку воды, тепла, электричества, газа, отвод канализационных стоков, очистку и уборку объектов недвижимости (котельных, водозаборов, очистных сооружений, насосных станций, водопроводов, линий электропередач, трансформаторных подстанций, газопроводов, линий связи, телефонных станций, канализаций, стоянок, гаражей и мастерских для обслуживания уборочной и аварийной техники, сооружений, необходимых для сбора и плавки снега)	плоскостные открытые стоянки (парковки) транспортных средств, площадки для отдыха; инженерные сооружения коммунального обслуживания; сооружения инженерной защиты, площадки для размещения контейнеров ТБО; благоустройство и озеленение; гараж для хранения служебного транспорта
3.1.2	Административные здания организаций, обеспечивающих предоставление коммунальных услуг	Размещение зданий, предназначенных для приема физических и юридических лиц в связи с предоставлением им коммунальных услуг	плоскостные открытые стоянки (парковки) транспортных средств, площадки для отдыха; инженерные сооружения коммунального обслуживания; сооружения инженерной защиты, площадки для размещения контейнеров ТБО; благоустройство и озеленение; гараж для хранения служебного транспорта
3.9.1	Обеспечение деятельности в области гидрометеорологии и смежных с ней областях	Размещение объектов капитального строительства, предназначенных для наблюдений за физическими и химическими процессами, происходящими в окружающей среде, определения ее гидрометеорологических, агрометеорологических и гелиогеофизических характеристик, уровня загрязнения атмосферного воздуха, почв, водных объектов, в том числе по гидробиологическим показателям, и околоземного - космического пространства, зданий и сооружений, используемых в области гидрометеорологии и смежных с ней областях (доплеровские метеорологические радиолокаторы, гидрологические посты и другие)	не устанавливаются
4.5	Банковская и страховая	Размещение объектов капитального строительства,	плоскостные открытые стоянки

	деятельность	предназначенных для размещения организаций, оказывающих банковские и страховые услуги	(парковки) транспортных средств, площадки для отдыха; инженерные сооружения коммунального обслуживания; сооружения инженерной защиты, площадки для размещения контейнеров ТБО; благоустройство и озеленение
4.9	Служебные гаражи	Размещение постоянных или временных гаражей, стоянок для хранения служебного автотранспорта, используемого в целях осуществления видов деятельности, предусмотренных видами разрешенного использования с кодами 3.0, 4.0, а также для стоянки и хранения транспортных средств общего пользования, в том числе в депо	автомобильные мойки, благоустройство и озеленение
4.9.1.1	Заправка транспортных средств	Размещение автозаправочных станций; размещение магазинов сопутствующей торговли, зданий для организации общественного питания в качестве объектов дорожного сервиса	плоскостные открытые стоянки (парковки) транспортных средств, площадки для отдыха; инженерные сооружения коммунального обслуживания; сооружения инженерной защиты, площадки для размещения контейнеров ТБО; благоустройство и озеленение
4.9.1.2	Обеспечение дорожного отдыха	Размещение зданий для предоставления гостиничных услуг в качестве дорожного сервиса (мотелей), а также размещение магазинов сопутствующей торговли, зданий для организации общественного питания в качестве объектов дорожного сервиса	плоскостные открытые стоянки (парковки) транспортных средств, площадки для отдыха; инженерные сооружения коммунального обслуживания; сооружения инженерной защиты, площадки для размещения контейнеров ТБО; благоустройство и озеленение
4.9.1.3	Автомобильные мойки	Размещение автомобильных моек, а также размещение магазинов сопутствующей торговли	плоскостные открытые стоянки (парковки) транспортных средств, площадки для отдыха; инженерные сооружения коммунального обслуживания; сооружения инженерной

			защиты, площадки для размещения контейнеров ТБО; благоустройство и озеленение
4.9.1.4	Ремонт автомобилей	Размещение мастерских, предназначенных для ремонта и обслуживания автомобилей, и прочих объектов дорожного сервиса, а также размещение магазинов сопутствующей торговли	плоскостные открытые стоянки (парковки) транспортных средств, площадки для отдыха; инженерные сооружения коммунального обслуживания; сооружения инженерной защиты, площадки для размещения контейнеров ТБО; благоустройство и озеленение
6.1	Недропользование	Осуществление геологических изысканий; добыча полезных ископаемых открытым (карьеры, отвалы) и закрытым (шахты, скважины) способами; размещение объектов капитального строительства, в том числе подземных, в целях добычи полезных ископаемых; размещение объектов капитального строительства, необходимых для подготовки сырья к транспортировке и (или) промышленной переработке; размещение объектов капитального строительства, предназначенных для проживания в них сотрудников, осуществляющих обслуживание зданий и сооружений, необходимых для целей недропользования, если добыча полезных ископаемых происходит на межселенной территории	не устанавливаются
6.8	Связь	Размещение объектов связи, радиовещания, телевидения, включая воздушные радиорелейные, надземные и подземные кабельные линии связи, линии радиофикации, антенные поля, усилительные пункты на кабельных линиях связи, инфраструктуру спутниковой связи и телерадиовещания, за исключением объектов связи, размещение которых предусмотрено содержанием видов разрешенного использования с кодами 3.1.1, 3.2.3	не устанавливаются

6.9.1	Складские площадки	Временное хранение, распределение и перевалка грузов (за исключением хранения стратегических запасов) на открытом воздухе	не устанавливаются
7.2	Автомобильный транспорт	Размещение зданий и сооружений автомобильного транспорта. Содержание данного вида разрешенного использования включает в себя содержание видов разрешенного использования с кодами 7.2.1 - 7.2.3	не устанавливаются
7.2.1	Размещение автомобильных дорог	Размещение автомобильных дорог за пределами населенных пунктов и технически связанных с ними сооружений, придорожных стоянок (парковок) транспортных средств в границах городских улиц и дорог, за исключением предусмотренных видами разрешенного использования с кодами 2.7.1, 4.9, 7.2.3, а также некапитальных сооружений, предназначенных для охраны транспортных средств; размещение объектов, предназначенных для размещения постов органов внутренних дел, ответственных за безопасность дорожного движения	не устанавливаются
7.2.2	Обслуживание перевозок пассажиров	Размещение зданий и сооружений, предназначенных для обслуживания пассажиров, за исключением объектов капитального строительства, размещение которых предусмотрено содержанием вида разрешенного использования с кодом 7.6	Магазины; банковская и страховая деятельности; общественное питание; служебные гаражи; инженерные сооружения коммунального обслуживания; сооружения инженерной защиты, благоустройство и озеленение
7.2.3	Стоянки транспорта общего пользования	Размещение стоянок транспортных средств, осуществляющих перевозки людей по установленному маршруту	остановочные павильоны, благоустройство и озеленение
8.3	Обеспечение внутреннего правопорядка	Размещение объектов капитального строительства, необходимых для подготовки и поддержания в готовности органов внутренних дел, Росгвардии и спасательных служб, в которых существует военизированная служба; размещение объектов гражданской обороны, за исключением объектов гражданской обороны, являющихся частями производственных зданий	плоскостные открытые стоянки (парковки) транспортных средств, площадки для отдыха; инженерные сооружения коммунального обслуживания; сооружения инженерной защиты; благоустройство и озеленение

11.3	Гидротехнические сооружения	Размещение гидротехнических сооружений, необходимых для эксплуатации водохранилищ (плотин, водосбросов, водозаборных, водовыпускных и других гидротехнических сооружений, судопропускных сооружений, рыбозащитных и рыбопропускных сооружений, берегозащитных сооружений)	не устанавливаются
12.0.1	Улично-дорожная сеть	Размещение объектов улично-дорожной сети: автомобильных дорог, трамвайных путей и пешеходных тротуаров в границах населенных пунктов, пешеходных переходов, бульваров, площадей, проездов, велодорожек и объектов велотранспортной и инженерной инфраструктуры; размещение придорожных стоянок (парковок) транспортных средств в границах городских улиц и дорог, за исключением предусмотренных видами разрешенного использования с кодами 2.7.1, 4.9, 7.2.3, а также некапитальных сооружений, предназначенных для охраны транспортных средств	не устанавливаются
12.0.2	Благоустройство территории	Размещение декоративных, технических, планировочных, конструктивных устройств, элементов озеленения, различных видов оборудования и оформления, малых архитектурных форм, некапитальных нестационарных строений и сооружений, информационных щитов и указателей, применяемых как составные части благоустройства территории, общественных туалетов	не устанавливаются
Условно разрешенные виды использования			
7.4	Воздушный транспорт	Размещение аэродромов, вертолетных площадок (вертодромов), обустройство мест для приводнения и причаливания гидросамолетов, размещение радиотехнического обеспечения полетов и прочих объектов, необходимых для взлета и приземления	не устанавливаются

		(приводнения) воздушных судов, размещение аэропортов (аэровокзалов) и иных объектов, необходимых для посадки и высадки пассажиров и их сопутствующего обслуживания и обеспечения их безопасности, а также размещение объектов, необходимых для погрузки, разгрузки и хранения грузов, перемещаемых воздушным путем; размещение объектов, предназначенных для технического обслуживания и ремонта воздушных судов	
7.5	Трубопроводный транспорт	Размещение нефтепроводов, водопроводов, газопроводов и иных трубопроводов, а также иных зданий и сооружений, необходимых для эксплуатации названных трубопроводов	не устанавливаются

3. Предельные (минимальные и (или) максимальные) размеры земельных участков и предельные параметры разрешенного строительства, реконструкции объектов капитального строительства в границах территориальной зоны ИТ не подлежат установлению. Предельные размеры земельных участков и предельные параметры разрешенного строительства, реконструкции объектов капитального строительства определяются в соответствии с региональными нормативами градостроительного проектирования, местными нормативами градостроительного проектирования, национальными стандартами, сводами правил, а также действующими строительными, экологическими, санитарно-эпидемиологическими, противопожарными и иными правилами и нормативными документами, заданием на проектирование.

4. Иные расчетные показатели, применяемые при градостроительной деятельности установлены в статьях 22-23 данных Правил, в соответствии с Региональными нормативами градостроительного проектирования Республики Крым.

Статья 32. Градостроительный регламент зоны парков, скверов (Р-1)

1. Цели выделения зоны:

Обеспечение правовых условий формирования, развития и обслуживания территорий, предназначенных для размещения озеленения общего пользования (скверы, парки), прудов, озер, водохранилищ, преимущественно без возведения объектов капитального строительства.

2. Перечень видов разрешённого использования земельных участков и объектов капитального строительства:

Код *	Наименование вида	Описание вида разрешенного использования	Вспомогательные виды разрешенного
--------------	--------------------------	---	--

	разрешенного использования земельных участков и объектов капитального строительства		использования земельных участков и объектов капитального строительства
Основные виды разрешенного использования			
3.6.2	Парки культуры и отдыха	Размещение парков культуры и отдыха	магазины продовольственные и сувенирной продукции; общественное питание; аттракционы; спортивные и (или) детские площадки; инженерные сооружения коммунального обслуживания; сооружения инженерной защиты; благоустройство и озеленение
5.1.3	Площадки для занятий спортом	Размещение площадок для занятия спортом и физкультурой на открытом воздухе (физкультурные площадки, беговые дорожки, поля для спортивной игры)	не устанавливаются
9.3	Историко-культурная деятельность	Сохранение и изучение объектов культурного наследия народов Российской Федерации (памятников истории и культуры), в том числе: объектов археологического наследия, достопримечательных мест, мест бытования исторических промыслов, производств и ремесел, исторических поселений, недействующих военных и гражданских захоронений, объектов культурного наследия, хозяйственная деятельность, являющаяся историческим промыслом или ремеслом, а также хозяйственная деятельность, обеспечивающая познавательный туризм	не устанавливаются
11.0	Водные объекты	Ледники, снежники, ручьи, реки, озера, болота, территориальные моря и другие поверхностные водные объекты	не устанавливаются
11.1	Общее пользование водными объектами	Использование земельных участков, примыкающих к водным объектам способами, необходимыми для	не устанавливаются

		осуществления общего водопользования (водопользования, осуществляемого гражданами для личных нужд, а также забор (изъятие) водных ресурсов для целей питьевого и хозяйственно-бытового водоснабжения, купание, использование маломерных судов, водных мотоциклов и других технических средств, предназначенных для отдыха на водных объектах, водопой, если соответствующие запреты не установлены законодательством)	
12.0.1	Улично-дорожная сеть	Размещение объектов улично-дорожной сети: автомобильных дорог, трамвайных путей и пешеходных тротуаров в границах населенных пунктов, пешеходных переходов, бульваров, площадей, проездов, велодорожек и объектов велотранспортной и инженерной инфраструктуры; размещение придорожных стоянок (парковок) транспортных средств в границах городских улиц и дорог, за исключением предусмотренных видами разрешенного использования с кодами 2.7.1, 4.9, 7.2.3, а также некапитальных сооружений, предназначенных для охраны транспортных средств	не устанавливаются
12.0.2	Благоустройство территории	Размещение декоративных, технических, планировочных, конструктивных устройств, элементов озеленения, различных видов оборудования и оформления, малых архитектурных форм, некапитальных нестационарных строений и сооружений, информационных щитов и указателей, применяемых как составные части благоустройства территории, общественных туалетов	не устанавливаются
Условно разрешенные виды использования			
3.1.1	Предоставление коммунальных услуг	Размещение зданий и сооружений, обеспечивающих поставку воды, тепла, электричества, газа, отвод канализационных стоков, очистку и уборку объектов	не устанавливаются

		недвижимости (котельных, водозаборов, очистных сооружений, насосных станций, водопроводов, линий электропередач, трансформаторных подстанций, газопроводов, линий связи, телефонных станций, канализаций, стоянок, гаражей и мастерских для обслуживания уборочной и аварийной техники, сооружений, необходимых для сбора и плавки снега)	
5.4	Причалы для маломерных судов	Размещение сооружений, предназначенных для причаливания, хранения и обслуживания яхт, катеров, лодок и других маломерных судов	не устанавливаются
6.8	Связь	Размещение объектов связи, радиовещания, телевидения, включая воздушные радиорелейные, надземные и подземные кабельные линии связи, линии радиофикации, антенные поля, усилительные пункты на кабельных линиях связи, инфраструктуру спутниковой связи и телерадиовещания, за исключением объектов связи, размещение которых предусмотрено содержанием видов разрешенного использования с кодами 3.1.1, 3.2.3	не устанавливаются
8.3	Обеспечение внутреннего правопорядка	Размещение объектов капитального строительства, необходимых для подготовки и поддержания в готовности органов внутренних дел, Росгвардии и спасательных служб, в которых существует военизированная служба; размещение объектов гражданской обороны, за исключением объектов гражданской обороны, являющихся частями производственных зданий	не устанавливаются
11.3	Гидротехнические сооружения	Размещение гидротехнических сооружений, необходимых для эксплуатации водохранилищ (плотин, водосбросов, водозаборных, водовыпускных и других гидротехнических сооружений, судопропускных сооружений, рыбозащитных и рыбопропускных сооружений, берегозащитных сооружений)	не устанавливаются

3. Предельные (минимальные и (или) максимальные) размеры земельных участков и предельные параметры разрешенного строительства, реконструкции объектов капитального строительства в границах территориальной зоны Р-1 не подлежат установлению. Предельные размеры земельных участков и предельные параметры разрешенного строительства, реконструкции объектов капитального строительства определяются в соответствии с региональными нормативами градостроительного проектирования, местными нормативами градостроительного проектирования, национальными стандартами, сводами правил, а также действующими строительными, экологическими, санитарно-эпидемиологическими, противопожарными и иными правилами и нормативными документами, заданием на проектирование.

4. Иные расчетные показатели, применяемые при градостроительной деятельности установлены в статьях 22-23 данных Правил, в соответствии с Региональными нормативами градостроительного проектирования Республики Крым.

Статья 33. Градостроительный регламент зоны рекреационного назначения (Р-2)

1. Цели выделения зоны:

Обеспечение правовых условий формирования, развития и обслуживания территорий, предназначенных для размещения озеленения общего пользования (скверы, парки), прудов, озер, водохранилищ, с возможностью размещения объектов, используемых для отдыха граждан и туризма, занятия физкультурой и спортом.

2. Перечень видов разрешённого использования земельных участков и объектов капитального строительства:

Код *	Наименование вида разрешенного использования земельных участков и объектов капитального строительства	Описание вида разрешенного использования	Вспомогательные виды разрешенного использования земельных участков и объектов капитального строительства
Основные виды разрешенного использования			
3.6.1	Объекты культурно-досуговой деятельности	Размещение зданий, предназначенных для размещения музеев, выставочных залов, художественных галерей, домов культуры, библиотек, кинотеатров и кинозалов, театров, филармоний, концертных залов, планетариев	не устанавливаются
3.6.2	Парки культуры и отдыха	Размещение парков культуры и отдыха	магазины продовольственные и сувенирной продукции; общественное

			питание; аттракционы; спортивные и (или) детские площадки; инженерные сооружения коммунального обслуживания; сооружения инженерной защиты; благоустройство и озеленение
4.6	Общественное питание	Размещение объектов капитального строительства в целях устройства мест общественного питания (рестораны, кафе, столовые, закусочные, бары)	плоскостные открытые стоянки (парковки) транспортных средств, площадки для отдыха; инженерные сооружения коммунального обслуживания; сооружения инженерной защиты, площадки для размещения контейнеров ТБО; благоустройство и озеленение
4.8.1	Развлекательные мероприятия	Размещение зданий и сооружений, предназначенных для организации развлекательных мероприятий, путешествий, для размещения дискотек и танцевальных площадок, ночных клубов, аквапарков, боулинга, аттракционов и т.п., игровых автоматов (кроме игрового оборудования, используемого для проведения азартных игр), игровых площадок	плоскостные открытые стоянки (парковки) транспортных средств, площадки для отдыха; инженерные сооружения коммунального обслуживания; сооружения инженерной защиты, площадки для размещения контейнеров ТБО; благоустройство и озеленение
5.0	Отдых (рекреация)	Обустройство мест для занятия спортом, физической культурой, пешими или верховыми прогулками, отдыха и туризма, наблюдения за природой, пикников, охоты, рыбалки и иной деятельности; создание и уход за городскими лесами, скверами, прудами, озерами, водохранилищами, пляжами, а также обустройство мест отдыха в них. Содержание данного вида разрешенного использования включает в себя содержание видов разрешенного использования с кодами 5.1 - 5.5	не устанавливаются
5.1.2	Обеспечение занятий спортом в помещениях	Размещение спортивных клубов, спортивных залов, бассейнов, физкультурно-оздоровительных комплексов в зданиях и сооружениях	плоскостные открытые стоянки (парковки) транспортных средств, площадки для отдыха; инженерные сооружения коммунального

			обслуживания; сооружения инженерной защиты, площадки для размещения контейнеров ТБО; благоустройство и озеленение
5.1.3	Площадки для занятий спортом	Размещение площадок для занятия спортом и физкультурой на открытом воздухе (физкультурные площадки, беговые дорожки, поля для спортивной игры)	не устанавливаются
5.1.4	Оборудованные площадки для занятий спортом	Размещение сооружений для занятия спортом и физкультурой на открытом воздухе (теннисные корты, автодромы, мотодромы, трамплины, спортивные стрельбища)	не устанавливаются
5.1.5	Водный спорт	Размещение спортивных сооружений для занятия водными видами спорта (причалы и сооружения, необходимые для организации водных видов спорта и хранения соответствующего инвентаря)	не устанавливаются
5.1.7	Спортивные базы	Размещение спортивных баз и лагерей, в которых осуществляется спортивная подготовка длительно проживающих в них лиц	не устанавливаются
5.2	Природно-познавательный туризм	Размещение баз и палаточных лагерей для проведения походов и экскурсий по ознакомлению с природой, пеших и конных прогулок, устройство троп и дорожек, размещение щитов с познавательными сведениями об окружающей природной среде; осуществление необходимых природоохранных и природовосстановительных мероприятий	не устанавливаются
5.2.1	Туристическое обслуживание	Размещение пансионатов, гостиниц, кемпингов, домов отдыха, не оказывающих услуги по лечению; размещение детских лагерей	не устанавливаются
5.3	Охота и рыбалка	Обустройство мест охоты и рыбалки, в том числе размещение дома охотника или рыболова, сооружений, необходимых для восстановления и поддержания поголовья зверей или количества рыбы	не устанавливаются
5.4	Причалы для маломерных судов	Размещение сооружений, предназначенных для	не устанавливаются

		причаливания, хранения и обслуживания яхт, катеров, лодок и других маломерных судов	
5.5	Поля для гольфа или конных прогулок	Обустройство мест для игры в гольф или осуществления конных прогулок, в том числе осуществление необходимых земляных работ и размещения вспомогательных сооружений; размещение конноспортивных манежей, не предусматривающих устройство трибун	не устанавливаются
8.3	Обеспечение внутреннего правопорядка	Размещение объектов капитального строительства, необходимых для подготовки и поддержания в готовности органов внутренних дел, Росгвардии и спасательных служб, в которых существует военизированная служба; размещение объектов гражданской обороны, за исключением объектов гражданской обороны, являющихся частями производственных зданий	не устанавливаются
9.3	Историко-культурная деятельность	Сохранение и изучение объектов культурного наследия народов Российской Федерации (памятников истории и культуры), в том числе: объектов археологического наследия, достопримечательных мест, мест бытования исторических промыслов, производств и ремесел, исторических поселений, недействующих военных и гражданских захоронений, объектов культурного наследия, хозяйственная деятельность, являющаяся историческим промыслом или ремеслом, а также хозяйственная деятельность, обеспечивающая познавательный туризм	не устанавливаются
11.0	Водные объекты	Ледники, снежники, ручьи, реки, озера, болота, территориальные моря и другие поверхностные водные объекты	не устанавливаются
11.1	Общее пользование водными объектами	Использование земельных участков, примыкающих к водным объектам способами, необходимыми для осуществления общего водопользования (водопользования, осуществляемого гражданами для	не устанавливаются

		личных нужд, а также забор (изъятие) водных ресурсов для целей питьевого и хозяйственно-бытового водоснабжения, купание, использование маломерных судов, водных мотоциклов и других технических средств, предназначенных для отдыха на водных объектах, водопой, если соответствующие запреты не установлены законодательством)	
11.3	Гидротехнические сооружения	Размещение гидротехнических сооружений, необходимых для эксплуатации водохранилищ (плотин, водосбросов, водозаборных, водовыпускных и других гидротехнических сооружений, судопропускных сооружений, рыбозащитных и рыбопропускных сооружений, берегозащитных сооружений)	не устанавливаются
12.0.1	Улично-дорожная сеть	Размещение объектов улично-дорожной сети: автомобильных дорог, трамвайных путей и пешеходных тротуаров в границах населенных пунктов, пешеходных переходов, бульваров, площадей, проездов, велодорожек и объектов велотранспортной и инженерной инфраструктуры; размещение придорожных стоянок (парковок) транспортных средств в границах городских улиц и дорог, за исключением предусмотренных видами разрешенного использования с кодами 2.7.1, 4.9, 7.2.3, а также некапитальных сооружений, предназначенных для охраны транспортных средств	не устанавливаются
12.0.2	Благоустройство территории	Размещение декоративных, технических, планировочных, конструктивных устройств, элементов озеленения, различных видов оборудования и оформления, малых архитектурных форм, некапитальных нестационарных строений и сооружений, информационных щитов и указателей, применяемых как составные части благоустройства территории, общественных туалетов	не устанавливаются

Условно разрешенные виды использования			
3.1.1	Предоставление коммунальных услуг	Размещение зданий и сооружений, обеспечивающих поставку воды, тепла, электричества, газа, отвод канализационных стоков, очистку и уборку объектов недвижимости (котельных, водозаборов, очистных сооружений, насосных станций, водопроводов, линий электропередач, трансформаторных подстанций, газопроводов, линий связи, телефонных станций, канализаций, стоянок, гаражей и мастерских для обслуживания уборочной и аварийной техники, сооружений, необходимых для сбора и плавки снега)	не устанавливаются
3.7.1	Осуществление религиозных обрядов	Размещение зданий и сооружений, предназначенных для совершения религиозных обрядов и церемоний (в том числе церкви, соборы, храмы, часовни, мечети, молельные дома, синагоги)	не устанавливаются
4.4	Магазины	Размещение объектов капитального строительства, предназначенных для продажи товаров, торговая площадь которых составляет до 5000 кв. м	не устанавливаются
6.8	Связь	Размещение объектов связи, радиовещания, телевидения, включая воздушные радиорелейные, надземные и подземные кабельные линии связи, линии радиофикации, антенные поля, усилительные пункты на кабельных линиях связи, инфраструктуру спутниковой связи и телерадиовещания, за исключением объектов связи, размещение которых предусмотрено содержанием видов разрешенного использования с кодами 3.1.1, 3.2.3	не устанавливаются

3. Предельные (минимальные и (или) максимальные) размеры земельных участков и предельные параметры разрешенного строительства, реконструкции объектов капитального строительства:

Наименование вида разрешенного	Площадь земельного участка, га	Предельное	Максимальный процент
--------------------------------	--------------------------------	------------	----------------------

использования земельных участков и объектов капитального строительства (код)	минимальная	максимальная	количество этажей зданий, строений и сооружений	застройки в границах земельного участка, %
Парки культуры и отдыха (3.6.2)	не устанавливаются*	не устанавливаются*	2	30
Общественное питание (4.6)	0,06	не устанавливаются*	2	50
Развлекательные мероприятия (4.8.1)	0,1	не устанавливаются*	2	70
Иные виды в составе данного регламента	не устанавливаются*			

*предельные размеры земельных участков и предельные параметры разрешенного строительства, реконструкции объектов капитального строительства определяются в соответствии с региональными нормативами градостроительного проектирования, местными нормативами градостроительного проектирования, национальными стандартами, сводами правил, а также действующими строительными, экологическими, санитарно-эпидемиологическими, противопожарными и иными правилами и нормативными документами, заданием на проектирование.

4. Иные расчетные показатели, применяемые при градостроительной деятельности установлены в статьях 22-23 данных Правил, в соответствии с Региональными нормативами градостроительного проектирования Республики Крым.

Статья 34. Градостроительный регламент зоны сельскохозяйственного использования в границах населенного пункта (СХ-1)

1. Цели выделения зоны:

Обеспечение правовых условий формирования, сохранения и обслуживания территорий сельскохозяйственного использования в границах населенного пункта, предназначенных для сельскохозяйственных угодий, для ведения сельского хозяйства, садоводства и огородничества.

2. Перечень видов разрешённого использования земельных участков и объектов капитального строительства:

Код *	Наименование вида разрешенного использования земельных участков и объектов капитального строительства	Описание вида разрешенного использования	Вспомогательные виды разрешенного использования земельных участков и объектов капитального строительства
Основные виды разрешенного использования			

1.1	Растениеводство	Осуществление хозяйственной деятельности, связанной с выращиванием сельскохозяйственных культур. Содержание данного вида разрешенного использования включает в себя содержание видов разрешенного использования с кодами 1.2 - 1.6	не устанавливаются
1.2	Выращивание зерновых и иных сельскохозяйственных культур	Осуществление хозяйственной деятельности на сельскохозяйственных угодьях, связанной с производством зерновых, бобовых, кормовых, технических, масличных, эфиромасличных и иных сельскохозяйственных культур	не устанавливаются
1.3	Овощеводство	Осуществление хозяйственной деятельности на сельскохозяйственных угодьях, связанной с производством картофеля, листовых, плодовых, луковичных и бахчевых сельскохозяйственных культур, в том числе с использованием теплиц	не устанавливаются
1.4	Выращивание тонизирующих, лекарственных, цветочных культур	Осуществление хозяйственной деятельности, в том числе на сельскохозяйственных угодьях, связанной с производством чая, лекарственных и цветочных культур	не устанавливаются
1.5	Садоводство	Осуществление хозяйственной деятельности, в том числе на сельскохозяйственных угодьях, связанной с выращиванием многолетних плодовых и ягодных культур, винограда и иных многолетних культур	не устанавливаются
1.5.1	Виноградарство	Возделывание винограда на виноградопригодных землях	не устанавливаются
1.6	Выращивание льна и конопли	Осуществление хозяйственной деятельности, в том числе на сельскохозяйственных угодьях, связанной с выращиванием льна, конопли	не устанавливаются
1.20	Выпас сельскохозяйственных животных	Выпас сельскохозяйственных животных	не устанавливаются
3.1.1	Предоставление коммунальных услуг	Размещение зданий и сооружений, обеспечивающих поставку воды, тепла, электричества, газа, отвод канализационных стоков, очистку и уборку объектов недвижимости (котельных, водозаборов, очистных	не устанавливаются

		сооружений, насосных станций, водопроводов, линий электропередач, трансформаторных подстанций, газопроводов, линий связи, телефонных станций, канализаций, стоянок, гаражей и мастерских для обслуживания уборочной и аварийной техники, сооружений, необходимых для сбора и плавки снега)	
13.1	Ведение огородничества	Осуществление отдыха и (или) выращивания гражданами для собственных нужд сельскохозяйственных культур; размещение хозяйственных построек, не являющихся объектами недвижимости, предназначенных для хранения инвентаря и урожая сельскохозяйственных культур	хозяйственно-бытовые постройки для удовлетворения личных нужд граждан: индивидуальный гараж, сарай, теплица, беседка; спортивная и (или) детская площадки; инженерные сооружения коммунального обслуживания; сооружения инженерной защиты
Условно разрешенные виды использования			
1.17	Питомники	Выращивание и реализация подроста деревьев и кустарников, используемых в сельском хозяйстве, а также иных сельскохозяйственных культур для получения рассады и семян; размещение сооружений, необходимых для указанных видов сельскохозяйственного производства	не устанавливаются
1.18	Обеспечение сельскохозяйственного производства	Размещение машинно-транспортных и ремонтных станций, ангаров и гаражей для сельскохозяйственной техники, амбаров, водонапорных башен, трансформаторных станций и иного технического оборудования, используемого для ведения сельского хозяйства	не устанавливаются
1.19	Сенокошение	Кошение трав, сбор и заготовка сена	не устанавливаются
2.2	Для ведения личного подсобного хозяйства (приусадебный земельный участок)	Размещение жилого дома, указанного в описании вида разрешенного использования с кодом 2.1; производство сельскохозяйственной продукции; размещение гаража и иных вспомогательных сооружений;	не устанавливаются

		содержание сельскохозяйственных животных	
6.8	Связь	Размещение объектов связи, радиовещания, телевидения, включая воздушные радиорелейные, надземные и подземные кабельные линии связи, линии радиофикации, антенные поля, усилительные пункты на кабельных линиях связи, инфраструктуру спутниковой связи и телерадиовещания, за исключением объектов связи, размещение которых предусмотрено содержанием видов разрешенного использования с кодами 3.1.1, 3.2.3	не устанавливаются
9.3	Историко-культурная деятельность	Сохранение и изучение объектов культурного наследия народов Российской Федерации (памятников истории и культуры), в том числе: объектов археологического наследия, достопримечательных мест, мест бытования исторических промыслов, производств и ремесел, исторических поселений, недействующих военных и гражданских захоронений, объектов культурного наследия, хозяйственная деятельность, являющаяся историческим промыслом или ремеслом, а также хозяйственная деятельность, обеспечивающая познавательный туризм	не устанавливаются
12.0.2	Благоустройство территории	Размещение декоративных, технических, планировочных, конструктивных устройств, элементов озеленения, различных видов оборудования и оформления, малых архитектурных форм, некапитальных нестационарных строений и сооружений, информационных щитов и указателей, применяемых как составные части благоустройства территории, общественных туалетов	не устанавливаются

3. Предельные (минимальные и (или) максимальные) размеры земельных участков и предельные параметры разрешенного строительства, реконструкции объектов капитального строительства в границах территориальной зоны СХ-1 не подлежат установлению. Предельные размеры земельных участков и предельные параметры разрешенного строительства, реконструкции объектов капитального

строительства определяются в соответствии с региональными нормативами градостроительного проектирования, местными нормативами градостроительного проектирования, национальными стандартами, сводами правил, а также действующими строительными, экологическими, санитарно-эпидемиологическими, противопожарными и иными правилами и нормативными документами, заданием на проектирование.

4. Иные расчетные показатели, применяемые при градостроительной деятельности установлены в статьях 22-23 данных Правил, в соответствии с Региональными нормативами градостроительного проектирования Республики Крым.

Статья 35. Зона сельскохозяйственных угодий (СХ-2)

1. Цели выделения зоны:

Обеспечение правовых условий формирования, сохранения и обслуживания территорий сельскохозяйственных угодий в составе земель сельскохозяйственного назначения.

Для земель сельскохозяйственных угодий в составе земель сельскохозяйственного назначения градостроительные регламенты не устанавливаются. Запрет на установление градостроительного регламента исключает возможность использования указанных земель для застройки и последующей эксплуатации объектов строительства, а также применение порядка принятия решений об изменении вида разрешенного использования земельных участков и объектов капитального строительства.

В границах территории сельскохозяйственных угодий не допускается образование, раздел, объединение, перераспределение земельных участков, в том числе выдел из земельных участков, а также из земель, находящихся в собственности Республики Крым или муниципальной собственности, земельных участков с видами разрешенного использования 1.7-1.18.

Допускается использование земельных участков с видом разрешенного использования «Сельскохозяйственное использование», за исключением осуществления деятельности, предусмотренной видами разрешенного использования 1.7-1.18

Статья 36. Градостроительный регламент зоны сельскохозяйственного производства в границах населенного пункта (СХ-3)

1. Цели выделения зоны:

Обеспечение правовых условий формирования, сохранения и обслуживания территорий сельскохозяйственного использования в границах населенного пункта, предназначенных для размещения и развития объектов сельскохозяйственного назначения, с учетом соблюдения требований санитарно-эпидемиологического законодательства.

2. Перечень видов разрешённого использования земельных участков и объектов капитального строительства:

Код *	Наименование вида	Описание вида разрешенного использования	Вспомогательные виды разрешенного
-------	-------------------	--	-----------------------------------

	разрешенного использования земельных участков и объектов капитального строительства		использования земельных участков и объектов капитального строительства
Основные виды разрешенного использования			
1.13	Рыбоводство	Осуществление хозяйственной деятельности, связанной с разведением и (или) содержанием, выращиванием объектов рыбоводства (аквакультуры); размещение зданий, сооружений, оборудования, необходимых для осуществления рыбоводства (аквакультуры)	не устанавливаются
1.14	Научное обеспечение сельского хозяйства	Осуществление научной и селекционной работы, ведения сельского хозяйства для получения ценных с научной точки зрения образцов растительного и животного мира; размещение коллекций генетических ресурсов растений	не устанавливаются
1.15	Хранение и переработка сельскохозяйственной продукции	Размещение зданий, сооружений, используемых для производства, хранения, первичной и глубокой переработки сельскохозяйственной продукции	не устанавливаются
1.18	Обеспечение сельскохозяйственного производства	Размещение машинно-транспортных и ремонтных станций, ангаров и гаражей для сельскохозяйственной техники, амбаров, водонапорных башен, трансформаторных станций и иного технического оборудования, используемого для ведения сельского хозяйства	не устанавливаются
1.20	Выпас сельскохозяйственных животных	Выпас сельскохозяйственных животных	не устанавливаются
2.7.1	Хранение автотранспорта	Размещение отдельно стоящих и пристроенных гаражей, в том числе подземных, предназначенных для хранения автотранспорта, в том числе с разделением на машино-места, за исключением	не устанавливаются

		гаражей, размещение которых предусмотрено содержанием видов разрешенного использования с кодами 2.7.2, 4.9	
3.1.1	Предоставление коммунальных услуг	Размещение зданий и сооружений, обеспечивающих поставку воды, тепла, электричества, газа, отвод канализационных стоков, очистку и уборку объектов недвижимости (котельных, водозаборов, очистных сооружений, насосных станций, водопроводов, линий электропередач, трансформаторных подстанций, газопроводов, линий связи, телефонных станций, канализаций, стоянок, гаражей и мастерских для обслуживания уборочной и аварийной техники, сооружений, необходимых для сбора и плавки снега)	не устанавливаются
6.4	Пищевая промышленность	Размещение объектов пищевой промышленности, по переработке сельскохозяйственной продукции способом, приводящим к их переработке в иную продукцию (консервирование, копчение, хлебопечение), в том числе для производства напитков, алкогольных напитков и табачных изделий	не устанавливаются
6.8	Связь	Размещение объектов связи, радиовещания, телевидения, включая воздушные радиорелейные, надземные и подземные кабельные линии связи, линии радиофикации, антенные поля, усилительные пункты на кабельных линиях связи, инфраструктуру спутниковой связи и телерадиовещания, за исключением объектов связи, размещение которых предусмотрено содержанием видов разрешенного использования с кодами 3.1.1, 3.2.3	не устанавливаются
9.1	Охрана природных территорий	Сохранение отдельных естественных качеств окружающей природной среды путем ограничения хозяйственной деятельности в данной зоне, в частности: создание и уход за запретными полосами, создание и уход за защитными лесами, в том числе городскими лесами, лесами в лесопарках, и иная хозяйственная	не устанавливаются

		деятельность, разрешенная в защитных лесах, соблюдение режима использования природных ресурсов в заказниках, сохранение свойств земель, являющихся особо ценными	
9.3	Историко-культурная деятельность	Сохранение и изучение объектов культурного наследия народов Российской Федерации (памятников истории и культуры), в том числе: объектов археологического наследия, достопримечательных мест, мест бытования исторических промыслов, производств и ремесел, исторических поселений, недействующих военных и гражданских захоронений, объектов культурного наследия, хозяйственная деятельность, являющаяся историческим промыслом или ремеслом, а также хозяйственная деятельность, обеспечивающая познавательный туризм	не устанавливаются
11.0	Водные объекты	Ледники, снежники, ручьи, реки, озера, болота, территориальные моря и другие поверхностные водные объекты	не устанавливаются
12.0.2	Благоустройство территории	Размещение декоративных, технических, планировочных, конструктивных устройств, элементов озеленения, различных видов оборудования и оформления, малых архитектурных форм, некапитальных нестационарных строений и сооружений, информационных щитов и указателей, применяемых как составные части благоустройства территории, общественных туалетов	не устанавливаются
Условно разрешенные виды использования			
1.8	Скотоводство	Осуществление хозяйственной деятельности, в том числе на сельскохозяйственных угодьях, связанной с разведением сельскохозяйственных животных (крупного рогатого скота, овец, коз, лошадей, верблюдов, оленей);	не устанавливаются

		сенокосение, выпас сельскохозяйственных животных, производство кормов, размещение зданий, сооружений, используемых для содержания и разведения сельскохозяйственных животных; разведение племенных животных, производство и использование племенной продукции (материала)	
1.9	Звероводство	Осуществление хозяйственной деятельности, связанной с разведением в неволе ценных пушных зверей; размещение зданий, сооружений, используемых для содержания и разведения животных, производства, хранения и первичной переработки продукции; разведение племенных животных, производство и использование племенной продукции (материала)	не устанавливаются
1.10	Птицеводство	Осуществление хозяйственной деятельности, связанной с разведением домашних пород птиц, в том числе водоплавающих; размещение зданий, сооружений, используемых для содержания и разведения животных, производства, хранения и первичной переработки продукции птицеводства; разведение племенных животных, производство и использование племенной продукции (материала)	не устанавливаются
1.11	Свиноводство	Осуществление хозяйственной деятельности, связанной с разведением свиней; размещение зданий, сооружений, используемых для содержания и разведения животных, производства, хранения и первичной переработки продукции; разведение племенных животных, производство и использование племенной продукции (материала)	не устанавливаются
1.12	Пчеловодство	Осуществление хозяйственной деятельности, в том числе на сельскохозяйственных угодьях, по разведению, содержанию и использованию пчел и иных полезных насекомых; размещение ульев, иных объектов и оборудования,	не устанавливаются

		необходимого для пчеловодства и разведениях иных полезных насекомых; размещение сооружений, используемых для хранения и первичной переработки продукции пчеловодства	
--	--	---	--

3. Предельные (минимальные и (или) максимальные) размеры земельных участков и предельные параметры разрешенного строительства, реконструкции объектов капитального строительства в границах территориальной зоны СХ-3 не подлежат установлению. Предельные размеры земельных участков и предельные параметры разрешенного строительства, реконструкции объектов капитального строительства определяются в соответствии с региональными нормативами градостроительного проектирования, местными нормативами градостроительного проектирования, национальными стандартами, сводами правил, а также действующими строительными, экологическими, санитарно-эпидемиологическими, противопожарными и иными правилами и нормативными документами, заданием на проектирование.

4. Иные расчетные показатели, применяемые при градостроительной деятельности установлены в статьях 22-23 данных Правил, в соответствии с Региональными нормативами градостроительного проектирования Республики Крым.

Статья 37. Градостроительный регламент зоны сельскохозяйственного производства на землях сельскохозяйственного назначения (СХ-4)

1. Цели выделения зоны:

Обеспечение правовых условий формирования, сохранения и обслуживания территорий сельскохозяйственного использования, предназначенных для размещения и развития объектов сельскохозяйственного назначения (размещение зданий, сооружений, используемых для производства, хранения, переработки сельскохозяйственной продукции)

2. Перечень видов разрешённого использования земельных участков и объектов капитального строительства:

Код *	Наименование вида разрешенного использования земельных участков и объектов капитального строительства	Описание вида разрешенного использования	Вспомогательные виды разрешенного использования земельных участков и объектов капитального строительства
Основные виды разрешенного использования			

1.8	Скотоводство	Осуществление хозяйственной деятельности, в том числе на сельскохозяйственных угодьях, связанной с разведением сельскохозяйственных животных (крупного рогатого скота, овец, коз, лошадей, верблюдов, оленей); сенокошение, выпас сельскохозяйственных животных, производство кормов, размещение зданий, сооружений, используемых для содержания и разведения сельскохозяйственных животных; разведение племенных животных, производство и использование племенной продукции (материала)	не устанавливаются
1.9	Звероводство	Осуществление хозяйственной деятельности, связанной с разведением в неволе ценных пушных зверей; размещение зданий, сооружений, используемых для содержания и разведения животных, производства, хранения и первичной переработки продукции; разведение племенных животных, производство и использование племенной продукции (материала)	не устанавливаются
1.10	Птицеводство	Осуществление хозяйственной деятельности, связанной с разведением домашних пород птиц, в том числе водоплавающих; размещение зданий, сооружений, используемых для содержания и разведения животных, производства, хранения и первичной переработки продукции птицеводства; разведение племенных животных, производство и использование племенной продукции (материала)	не устанавливаются
1.11	Свиноводство	Осуществление хозяйственной деятельности, связанной с разведением свиней; размещение зданий, сооружений, используемых для содержания и разведения животных, производства, хранения и первичной переработки продукции; разведение племенных животных, производство и использование племенной продукции (материала)	не устанавливаются

1.12	Пчеловодство	Осуществление хозяйственной деятельности, в том числе на сельскохозяйственных угодьях, по разведению, содержанию и использованию пчел и иных полезных насекомых; размещение ульев, иных объектов и оборудования, необходимого для пчеловодства и разведения иных полезных насекомых; размещение сооружений, используемых для хранения и первичной переработки продукции пчеловодства	не устанавливаются
1.13	Рыбоводство	Осуществление хозяйственной деятельности, связанной с разведением и (или) содержанием, выращиванием объектов рыбоводства (аквакультуры); размещение зданий, сооружений, оборудования, необходимых для осуществления рыбоводства (аквакультуры)	не устанавливаются
1.14	Научное обеспечение сельского хозяйства	Осуществление научной и селекционной работы, ведения сельского хозяйства для получения ценных с научной точки зрения образцов растительного и животного мира; размещение коллекций генетических ресурсов растений	не устанавливаются
1.15	Хранение и переработка сельскохозяйственной продукции	Размещение зданий, сооружений, используемых для производства, хранения, первичной и глубокой переработки сельскохозяйственной продукции	
1.18	Обеспечение сельскохозяйственного производства	Размещение машинно-транспортных и ремонтных станций, ангаров и гаражей для сельскохозяйственной техники, амбаров, водонапорных башен, трансформаторных станций и иного технического оборудования, используемого для ведения сельского хозяйства	не устанавливаются
1.20	Выпас сельскохозяйственных животных	Выпас сельскохозяйственных животных	не устанавливаются
3.1.1	Предоставление коммунальных услуг	Размещение зданий и сооружений, обеспечивающих поставку воды, тепла, электричества, газа, отвод	не устанавливаются

		канализационных стоков, очистку и уборку объектов недвижимости (котельных, водозаборов, очистных сооружений, насосных станций, водопроводов, линий электропередач, трансформаторных подстанций, газопроводов, линий связи, телефонных станций, канализаций, стоянок, гаражей и мастерских для обслуживания уборочной и аварийной техники, сооружений, необходимых для сбора и плавки снега)	
6.4	Пищевая промышленность	Размещение объектов пищевой промышленности, по переработке сельскохозяйственной продукции способом, приводящим к их переработке в иную продукцию (консервирование, копчение, хлебопечение), в том числе для производства напитков, алкогольных напитков и табачных изделий	не устанавливаются
6.8	Связь	Размещение объектов связи, радиовещания, телевидения, включая воздушные радиорелейные, надземные и подземные кабельные линии связи, линии радиофикации, антенные поля, усилительные пункты на кабельных линиях связи, инфраструктуру спутниковой связи и телерадиовещания, за исключением объектов связи, размещение которых предусмотрено содержанием видов разрешенного использования с кодами 3.1.1, 3.2.3	не устанавливаются
9.1	Охрана природных территорий	Сохранение отдельных естественных качеств окружающей природной среды путем ограничения хозяйственной деятельности в данной зоне, в частности: создание и уход за запретными полосами, создание и уход за защитными лесами, в том числе городскими лесами, лесами в лесопарках, и иная хозяйственная деятельность, разрешенная в защитных лесах, соблюдение режима использования природных ресурсов в заказниках, сохранение свойств земель, являющихся особо ценными	не устанавливаются
9.3	Историко-культурная	Сохранение и изучение объектов культурного	не устанавливаются

	деятельность	наследия народов Российской Федерации (памятников истории и культуры), в том числе: объектов археологического наследия, достопримечательных мест, мест бытования исторических промыслов, производств и ремесел, исторических поселений, недействующих военных и гражданских захоронений, объектов культурного наследия, хозяйственная деятельность, являющаяся историческим промыслом или ремеслом, а также хозяйственная деятельность, обеспечивающая познавательный туризм	
11.0	Водные объекты	Ледники, снежники, ручьи, реки, озера, болота, территориальные моря и другие поверхностные водные объекты	не устанавливаются
12.0.1	Улично-дорожная сеть	Размещение объектов улично-дорожной сети: автомобильных дорог, трамвайных путей и пешеходных тротуаров в границах населенных пунктов, пешеходных переходов, бульваров, площадей, проездов, велодорожек и объектов велотранспортной и инженерной инфраструктуры; размещение придорожных стоянок (парковок) транспортных средств в границах городских улиц и дорог, за исключением предусмотренных видами разрешенного использования с кодами 2.7.1, 4.9, 7.2.3, а также некапитальных сооружений, предназначенных для охраны транспортных средств	
Условно разрешенные виды использования			
1.16	Ведение личного подсобного хозяйства на полевых участках	Производство сельскохозяйственной продукции без права возведения объектов капитального строительства	не устанавливаются
2.7.1	Хранение автотранспорта	Размещение отдельно стоящих и пристроенных гаражей, в том числе подземных, предназначенных для хранения автотранспорта, в том числе с	не устанавливаются

		разделением на машино-места, за исключением гаражей, размещение которых предусмотрено содержанием видов разрешенного использования с кодами 2.7.2, 4.9	
12.0.2	Благоустройство территории	Размещение декоративных, технических, планировочных, конструктивных устройств, элементов озеленения, различных видов оборудования и оформления, малых архитектурных форм, некапитальных нестационарных строений и сооружений, информационных щитов и указателей, применяемых как составные части благоустройства территории, общественных туалетов	не устанавливаются

3. Предельные (минимальные и (или) максимальные) размеры земельных участков и предельные параметры разрешенного строительства, реконструкции объектов капитального строительства в границах территориальной зоны СХ-4 не подлежат установлению. Предельные размеры земельных участков и предельные параметры разрешенного строительства, реконструкции объектов капитального строительства определяются в соответствии с региональными нормативами градостроительного проектирования, местными нормативами градостроительного проектирования, национальными стандартами, сводами правил, а также действующими строительными, экологическими, санитарно-эпидемиологическими, противопожарными и иными правилами и нормативными документами, заданием на проектирование.

4. Иные расчетные показатели, применяемые при градостроительной деятельности установлены в статьях 22-23 данных Правил, в соответствии с Региональными нормативами градостроительного проектирования Республики Крым.

Статья 38. Градостроительный регламент зоны кладбищ, крематориев и иного ритуального обслуживания (С-1)

1. Цели выделения зоны:

Обеспечение правовых условий формирования и обслуживания территорий специального назначения: кладбищ, крематориев и иного ритуального обслуживания

2. Перечень видов разрешённого использования земельных участков и объектов капитального строительства:

Код *	Наименование вида разрешенного использования земельных участков и	Описание вида разрешенного использования	Вспомогательные виды разрешенного использования земельных участков и объектов
--------------	--	---	--

	объектов капитального строительства		капитального строительства
Основные виды разрешенного использования			
3.7.1	Осуществление религиозных обрядов	Размещение зданий и сооружений, предназначенных для совершения религиозных обрядов и церемоний (в том числе церкви, соборы, храмы, часовни, мечети, молельные дома, синагоги)	не устанавливаются
3.3	Бытовое обслуживание	Размещение объектов капитального строительства, предназначенных для оказания населению или организациям бытовых услуг (мастерские мелкого ремонта, ателье, бани, парикмахерские, прачечные, химчистки, похоронные бюро)	не устанавливаются
6.8	Связь	Размещение объектов связи, радиовещания, телевидения, включая воздушные радиорелейные, надземные и подземные кабельные линии связи, линии радиофикации, антенные поля, усилительные пункты на кабельных линиях связи, инфраструктуру спутниковой связи и телерадиовещания, за исключением объектов связи, размещение которых предусмотрено содержанием видов разрешенного использования с кодами 3.1.1, 3.2.3	не устанавливаются
9.3	Историко-культурная деятельность	Сохранение и изучение объектов культурного наследия народов Российской Федерации (памятников истории и культуры), в том числе: объектов археологического наследия, достопримечательных мест, мест бытования исторических промыслов, производств и ремесел, исторических поселений, недействующих военных и гражданских захоронений, объектов культурного наследия, хозяйственная деятельность, являющаяся историческим промыслом или ремеслом, а также хозяйственная деятельность, обеспечивающая познавательный туризм	не устанавливаются

12.1	Ритуальная деятельность	Размещение кладбищ, крематориев и мест захоронения; размещение соответствующих культовых сооружений; осуществление деятельности по производству продукции ритуально-обрядового назначения	не устанавливаются
12.0.2	Благоустройство территории	Размещение декоративных, технических, планировочных, конструктивных устройств, элементов озеленения, различных видов оборудования и оформления, малых архитектурных форм, некапитальных нестационарных строений и сооружений, информационных щитов и указателей, применяемых как составные части благоустройства территории, общественных туалетов	не устанавливаются
Условно разрешенные виды использования			
3.4.3	Медицинские организации особого назначения	Размещение объектов капитального строительства для размещения медицинских организаций, осуществляющих проведение судебно-медицинской и патолого-анатомической экспертизы (морги)	не устанавливаются
4.6	Общественное питание	Размещение объектов капитального строительства в целях устройства мест общественного питания (рестораны, кафе, столовые, закусочные, бары)	не устанавливаются

3. Предельные (минимальные и (или) максимальные) размеры земельных участков и предельные параметры разрешенного строительства, реконструкции объектов капитального строительства в границах территориальной зоны С-1 не подлежат установлению. Предельные размеры земельных участков и предельные параметры разрешенного строительства, реконструкции объектов капитального строительства определяются в соответствии с региональными нормативами градостроительного проектирования, местными нормативами градостроительного проектирования, национальными стандартами, сводами правил, а также действующими строительными, экологическими, санитарно-эпидемиологическими, противопожарными и иными правилами и нормативными документами, заданием на проектирование.

4. Иные расчетные показатели, применяемые при градостроительной деятельности установлены в статьях 22-23 данных Правил, в соответствии с Региональными нормативами градостроительного проектирования Республики Крым.

Статья 39. Градостроительный регламент зоны насаждений специального назначения (С-2)

1. Цели выделения зоны:

Выделение территорий для размещения насаждений защитного характера с целью создания санитарно-защитных разрывов между объектами, являющихся источниками химического, физического, биологического воздействия на среду обитания человека, и жилой застройкой.

2. Перечень видов разрешённого использования земельных участков и объектов капитального строительства:

Код *	Наименование вида разрешенного использования земельных участков и объектов капитального строительства	Описание вида разрешенного использования	Вспомогательные виды разрешенного использования земельных участков и объектов капитального строительства
Основные виды разрешенного использования			
9.3	Историко-культурная деятельность	Сохранение и изучение объектов культурного наследия народов Российской Федерации (памятников истории и культуры), в том числе: объектов археологического наследия, достопримечательных мест, мест бытования исторических промыслов, производств и ремесел, исторических поселений, недействующих военных и гражданских захоронений, объектов культурного наследия, хозяйственная деятельность, являющаяся историческим промыслом или ремеслом, а также хозяйственная деятельность, обеспечивающая познавательный туризм	не устанавливаются
12.0	Земельные участки (территории) общего пользования	Земельные участки общего пользования. Содержание данного вида разрешенного использования включает в себя содержание видов разрешенного использования с кодами 12.0.1 - 12.0.2	не устанавливаются

12.3	Запас	Отсутствие хозяйственной деятельности	Не устанавливаются
Условно разрешенные виды использования			
3.1.1	Предоставление коммунальных услуг	Размещение зданий и сооружений, обеспечивающих поставку воды, тепла, электричества, газа, отвод канализационных стоков, очистку и уборку объектов недвижимости (котельных, водозаборов, очистных сооружений, насосных станций, водопроводов, линий электропередач, трансформаторных подстанций, газопроводов, линий связи, телефонных станций, канализаций, стоянок, гаражей и мастерских для обслуживания уборочной и аварийной техники, сооружений, необходимых для сбора и плавки снега)	не устанавливаются

3. Предельные (минимальные и (или) максимальные) размеры земельных участков и предельные параметры разрешенного строительства, реконструкции объектов капитального строительства в границах территориальной зоны С-2 не подлежат установлению. Предельные размеры земельных участков и предельные параметры разрешенного строительства, реконструкции объектов капитального строительства определяются в соответствии с региональными нормативами градостроительного проектирования, местными нормативами градостроительного проектирования, национальными стандартами, сводами правил, а также действующими строительными, экологическими, санитарно-эпидемиологическими, противопожарными и иными правилами и нормативными документами, заданием на проектирование.

4. Иные расчетные показатели, применяемые при градостроительной деятельности установлены в статьях 22-23 данных Правил, в соответствии с Региональными нормативами градостроительного проектирования Республики Крым.

Статья 40. Градостроительный регламент зоны режимных объектов (С-4)

1. Цели выделения зоны:

Обеспечение правовых условий формирования и обслуживания территорий, предназначенных для размещения военных, специальных и иных объектов, для функционирования которых установлены специальные меры безопасности.

2. Перечень видов разрешённого использования земельных участков и объектов капитального строительства:

Код *	Наименование вида	Описание вида разрешенного использования	Вспомогательные виды разрешенного
-------	-------------------	--	-----------------------------------

	разрешенного использования земельных участков и объектов капитального строительства		использования земельных участков и объектов капитального строительства
Основные виды разрешенного использования			
3.1.1	Предоставление коммунальных услуг	Размещение зданий и сооружений, обеспечивающих поставку воды, тепла, электричества, газа, отвод канализационных стоков, очистку и уборку объектов недвижимости (котельных, водозаборов, очистных сооружений, насосных станций, водопроводов, линий электропередач, трансформаторных подстанций, газопроводов, линий связи, телефонных станций, канализаций, стоянок, гаражей и мастерских для обслуживания уборочной и аварийной техники, сооружений, необходимых для сбора и плавки снега)	не устанавливаются
3.2.4	Общежития	Размещение зданий, предназначенных для размещения общежитий, предназначенных для проживания граждан на время их работы, службы или обучения, за исключением зданий, размещение которых предусмотрено содержанием вида разрешенного использования с кодом 4.7	не устанавливаются
3.4.1	Амбулаторно-поликлиническое обслуживание	Размещение объектов капитального строительства, предназначенных для оказания гражданам амбулаторно-поликлинической медицинской помощи (поликлиники, фельдшерские пункты, пункты здравоохранения, центры матери и ребенка, диагностические центры, молочные кухни, станции донорства крови, клинические лаборатории)	не устанавливаются
3.7.1	Осуществление религиозных обрядов	Размещение зданий и сооружений, предназначенных для совершения религиозных обрядов и церемоний (в том числе церкви, соборы, храмы, часовни, мечети, молельные дома, синагоги)	не устанавливаются
4.9	Служебные гаражи	Размещение постоянных или временных гаражей,	автомобильные мойки

		стоянок для хранения служебного автотранспорта, используемого в целях осуществления видов деятельности, предусмотренных видами разрешенного использования с кодами 3.0, 4.0, а также для стоянки и хранения транспортных средств общего пользования, в том числе в депо	
6.8	Связь	Размещение объектов связи, радиовещания, телевидения, включая воздушные радиорелейные, надземные и подземные кабельные линии связи, линии радиофикации, антенные поля, усилительные пункты на кабельных линиях связи, инфраструктуру спутниковой связи и телерадиовещания, за исключением объектов связи, размещение которых предусмотрено содержанием видов разрешенного использования с кодами 3.1.1, 3.2.3	не устанавливаются
8.0	Обеспечение обороны и безопасности	Размещение объектов капитального строительства, необходимых для подготовки и поддержания в боевой готовности Вооруженных Сил Российской Федерации, других войск, воинских формирований и органов управлений ими (размещение военных организаций, внутренних войск, учреждений и других объектов, дислокация войск и сил флота), проведение воинских учений и других мероприятий, направленных на обеспечение боевой готовности воинских частей; размещение зданий военных училищ, военных институтов, военных университетов, военных академий; размещение объектов, обеспечивающих осуществление таможенной деятельности	не устанавливаются
8.2	Охрана Государственной границы Российской Федерации	Размещение инженерных сооружений и заграждений, пограничных знаков, коммуникаций и других объектов, необходимых для обеспечения защиты и охраны Государственной границы Российской Федерации, устройство пограничных просек и	не устанавливаются

		контрольных полос, размещение зданий для размещения пограничных воинских частей и органов управления ими, а также для размещения пунктов пропуска через Государственную границу Российской Федерации	
8.3	Обеспечение внутреннего правопорядка	Размещение объектов капитального строительства, необходимых для подготовки и поддержания в готовности органов внутренних дел, Росгвардии и спасательных служб, в которых существует военизированная служба; размещение объектов гражданской обороны, за исключением объектов гражданской обороны, являющихся частями производственных зданий	плоскостные открытые стоянки (парковки) транспортных средств, площадки для отдыха; инженерные сооружения коммунального обслуживания; сооружения инженерной защиты; благоустройство и озеленение; места для хранения служебного транспорта
8.4	Обеспечение деятельности по исполнению наказаний	Размещение объектов капитального строительства для создания мест лишения свободы (следственные изоляторы, тюрьмы, поселения)	плоскостные открытые стоянки (парковки) транспортных средств, площадки для отдыха; инженерные сооружения коммунального обслуживания; сооружения инженерной защиты; благоустройство и озеленение; места для хранения служебного транспорта
9.3	Историко-культурная деятельность	Сохранение и изучение объектов культурного наследия народов Российской Федерации (памятников истории и культуры), в том числе: объектов археологического наследия, достопримечательных мест, мест бытования исторических промыслов, производств и ремесел, исторических поселений, недействующих военных и гражданских захоронений, объектов культурного наследия, хозяйственная деятельность, являющаяся историческим промыслом или ремеслом, а также хозяйственная деятельность, обеспечивающая познавательный туризм	не устанавливаются
12.0	Земельные участки (территории) общего пользования	Земельные участки общего пользования. Содержание данного вида разрешенного использования включает	не устанавливаются

		в себя содержание видов разрешенного использования с кодами 12.0.1 - 12.0.2	
Условно разрешенные виды использования			
3.8	Общественное управление	Размещение зданий, предназначенных для размещения органов и организаций общественного управления. Содержание данного вида разрешенного использования включает в себя содержание видов разрешенного использования с кодами 3.8.1 - 3.8.2	не устанавливаются
3.9	Обеспечение научной деятельности	Размещение зданий и сооружений для обеспечения научной деятельности. Содержание данного вида разрешенного использования включает в себя содержание видов разрешенного использования с кодами 3.9.1 - 3.9.3	не устанавливаются
4.6	Общественное питание	Размещение объектов капитального строительства в целях устройства мест общественного питания (рестораны, кафе, столовые, закусочные, бары)	не устанавливаются
4.9.1.1	Заправка транспортных средств	Размещение автозаправочных станций; размещение магазинов сопутствующей торговли, зданий для организации общественного питания в качестве объектов дорожного сервиса	не устанавливаются
4.9.1.3	Автомобильные мойки	Размещение автомобильных моек, а также размещение магазинов сопутствующей торговли	не устанавливаются

3. Предельные (минимальные и (или) максимальные) размеры земельных участков и предельные параметры разрешенного строительства, реконструкции объектов капитального строительства в границах территориальной зоны С-4 не подлежат установлению. Предельные размеры земельных участков и предельные параметры разрешенного строительства, реконструкции объектов капитального строительства определяются в соответствии с региональными нормативами градостроительного проектирования, местными нормативами градостроительного проектирования, национальными стандартами, сводами правил, а также действующими строительными, экологическими, санитарно-эпидемиологическими, противопожарными и иными правилами и нормативными документами, заданием на проектирование.

4. Иные расчетные показатели, применяемые при градостроительной деятельности установлены в статьях 22-23 данных Правил, в соответствии с Региональными нормативами градостроительного проектирования Республики Крым.

РАЗДЕЛ IV.

АРХИТЕКТУРНО-ГРАДОСТРОИТЕЛЬНЫЙ ОБЛИК

Глава 9. Требования к архитектурно-градостроительному облику объекта капитального строительства

Статья 41. Требования к архитектурно-градостроительному облику объекта капитального строительства включают в себя:

- 1) требования к объемно-пространственным характеристикам объекта капитального строительства;
- 2) требования к архитектурно-стилистическим характеристикам объекта капитального строительства;
- 3) требования к цветовым решениям объектов капитального строительства;
- 4) требования к отделочным и (или) строительным материалам, определяющие архитектурный облик объектов капитального строительства;
- 5) требования к размещению технического и инженерного оборудования на фасадах и кровлях объектов капитального строительства;
- 6) требования к подсветке фасадов объектов капитального строительства.

Статья 42. Архитектурно-градостроительный облик объекта капитального строительства подлежит согласованию с органом архитектуры администрации Джанкойского района Республики Крым, за исключением случаев, установленных частью 2 статьи 40.1 Градостроительного кодекса Российской Федерации при осуществлении строительства, реконструкции объектов капитального строительства в границах территорий, отмеченных на карте градостроительного зонирования, в границах которых предусматриваются требования к архитектурно-градостроительному облику объектов капитального строительства.

Статья 43. Согласование архитектурно-градостроительного облика объекта капитального строительства не требуется в отношении:

- 1) объектов капитального строительства, расположенных на земельных участках, действие градостроительного

регламента на которые не распространяется;

2) объектов, для строительства или реконструкции которых не требуется получение разрешения на строительство;

3) объектов, расположенных на земельных участках, находящихся в пользовании учреждений, исполняющих наказание;

4) объектов обороны и безопасности, объектов Вооруженных Сил Российской Федерации, других войск, воинских формирований и органов, осуществляющих функции в области обороны страны и безопасности государства;

5) иных объектов, определенных Правительством Российской Федерации, нормативными правовыми актами органов государственной власти субъектов Российской Федерации.

Статья 44. Срок выдачи согласования архитектурно-градостроительного облика объекта капитального строительства не может превышать десять рабочих дней.

Статья 45. Основанием для отказа в согласовании архитектурно-градостроительного облика объекта капитального строительства является несоответствие архитектурных решений объекта капитального строительства, определяющих его архитектурно-градостроительный облик и содержащихся в проектной документации либо в задании застройщика или технического заказчика на проектирование объекта капитального строительства, требованиям к архитектурно-градостроительному облику объекта капитального строительства, указанным в градостроительном регламенте.

Статья 46. Требования к архитектурно-градостроительному облику объектов капитального строительства применительно к виду разрешенного использования в границах территорий, указанных в части 1 настоящей статьи, с целью дополнения градостроительных регламентов, утвержденных в составе правил землепользования и застройки муниципальных образований Республики Крым, указаны в таблице ниже.

Требования к архитектурно-градостроительному облику объектов капитального строительства применительно к виду разрешенного использования

№	Наименование вида разрешенного использования земельных участков согласно действующему Классификатору (код)	Описание вида разрешенного использования земельного участка	Общие требования к архитектурно-градостроительному облику объектов капитального строительства применительно к виду разрешенного использования.
1	Для индивидуального жилищного строительства (код 2.1) «1»	Размещение жилого дома (отдельно стоящего здания) количеством надземных этажей не более чем три, высотой не более двадцати метров, которое состоит из комнат и помещений вспомогательного использования, предназначенных для удовлетворения гражданами бытовых и иных нужд, связанных с их проживанием в таком здании, не предназначенного для раздела на самостоятельные объекты недвижимости); выращивание сельскохозяйственных культур; размещение гаражей для собственных нужд и хозяйственных построек. (далее по тексту ИЖС).	<p>1. Для объектов ИЖС рекомендуется использовать общепринятые исторически сложившиеся архитектурные приемы, сочетающиеся с окружающей средой, а также которые использовались и ныне сохранились на памятниках архитектуры усадебного характера в радиусе 200 м от испрашиваемого объекта ИЖС. В случае размещения в указанном радиусе более 1-го памятника архитектуры допускается применять архитектурные решения таких объектов по выбору. В случае размещения в радиусе 50 м более 1-го памятника архитектуры использование отдельных по выбору элементов архитектуры характерных культурам народностей таких памятников архитектуры является обязательным.</p> <p>2. Для фасадных цветовых решений зданий, размещаемых на главных улицах следует применять исключительно пастельные тона цветовых градаций, для зданий, размещаемых на второстепенных улицах (в глубинных районах) допускается использование иного тона цветовых градаций. Использование контрастного тона на ограждающих элементах здания, вне зависимости от их расположения, недопустимо.</p> <p>3. Основные элементы окон и дверей необходимо использовать идентичные по цвету и материалам.</p> <p>4. Не допускается использование панорамного остекления на основных фасадах зданий, расположенных на главных улицах.</p> <p>5. Цветовое решение кровли необходимо применять из серых и холодных цветов пастельных тонов цветовых градаций. В случае если в границах квартала, ограниченного красными линиями, где планируется строительство испрашиваемого здания, расположено более 50% иного цветового решения кровель допускается использование такого цветового решения в случае обоснования, опирающегося на актуальные данные спутниковых снимков такого квартала и аэроснимков птичьего полета. По результатам такого обоснования принимается архитектурный стандарт облика применительно к такому кварталу. Использование снегоудерживающих конструкций, а также водосточных систем и ливневых отводов осуществляется в соответствии с</p>

			<p>техническим регламентом.</p> <p>6. Использование металлопрофиля, профнастила, металлических листов и других подобных материалов в качестве облицовки не допускается.</p> <p>7. При изменении материалов отделки фасадов здания, строения, сооружения, изменении конструкции крыши, материала кровли, элементов безопасности крыши, создании, изменении крылец, навесов, козырьков, карнизов, балконов, лоджий, веранд, террас, эркеров, ризалитов, декоративных элементов, дверных, витринных, арочных, оконных проемов, установке дополнительного оборудования, элементов и устройств не допускается закрывать существующие декоративные архитектурные и художественные элементы и детали фасадов, обеспечивающих при визуальном восприятии стилевое единство архитектурного облика здания (при реконструкции и капитальном ремонте).</p> <p>8. Фронтальные ограждения со стороны главных фасадов зданий, расположенных на главных улицах, не допускается использовать выше 2 м от планировочного нуля. Въездная группа может быть оборудована въездными воротами в стилистике по материалу идентичной фронтальному ограждению, в цветовом решении идентичной цвету кровли (допустимо отличие по тону и насыщенности):</p> <ul style="list-style-type: none"> - максимальная высота ограждения земельных участков со стороны улично-дорожной сети: 2,0 метра; - максимальная высота ограждения земельных участков на границе с соседним земельным участком допускается: 1,8 метра. <p>9. Входные группы зданий должны быть оборудованы осветительными приборами. При устройстве освещения входов допускается учитывать систему праздничной иллюминации и ночной подсветки фасада. При установке осветительных приборов на фасадах здания необходимо исключать возможность попадания прямого света в окна жилых помещений в ночное время суток.</p> <p>10. Козырьки, навесы, и иные кровельные части выступающих элементов здания не допустимо использовать в разных цветовых решениях. Также недопустимо отличие цвета кровли отдельно стоящих и пристроенных вспомогательных сооружений.</p> <p>11. Размещение рекламных и информационных вывесок на фасаде здания не допускается, за исключением памятных и скрижальных информационных досок.</p>
2	Малоэтажная многоквартирная жилая	Размещение малоэтажных многоквартирных домов	<p>1. Для вновь возводимых объектов МКД рекомендуется использовать современные архитектурные приемы, исключаящие монотонность</p>

	<p>застройка (код 2.1.1)</p>	<p>(многоквартирные дома высотой до 4 этажей, включая мансардный); обустройство спортивных и детских площадок, площадок для отдыха; размещение объектов обслуживания жилой застройки во встроенных, пристроенных и встроенно-пристроенных помещениях малоэтажного многоквартирного дома, если общая площадь таких помещений в малоэтажном многоквартирном доме не составляет более 15% общей площади помещений дома. (далее по тексту МКД)</p>	<p>восприятия и сочетающиеся с окружающей средой, а также которые использовались и ныне сохранились на памятниках архитектуры в объектах многоквартирного характера в радиусе 200 м от испрашиваемого объекта МКД. В случае размещения в указанном радиусе более 1-го памятника архитектуры обустройство спортивных и детских площадок, площадок для отдыха; размещение объектов обслуживания жилой застройки во встроенных, пристроенных и встроенно-пристроенных помещениях малоэтажного многоквартирного дома, если общая площадь таких помещений в малоэтажном многоквартирном доме не составляет более 15% общей площади помещений дома. (далее по тексту МКД) архитектуры допускается применять архитектурные решения таких объектов по выбору. В случае размещения в радиусе 50 м более 1-го памятника архитектуры, вне зависимости от функционального характера строения, использование отдельных по выбору элементов архитектуры характерных культурам народностей таких памятников архитектуры является обязательным.</p> <p>2. Фасады здания жилого дома необходимо вписывать в окружающую среду используя теплые цвета пастельных тонов. Допускается сочетать несколько цветовых решений на фасадных покрытиях, отделяемых условным контуром этажа такого здания, при условии использования градации от темного первого этажа к светлому верхнему этажу.</p> <p>3. При проектировании следует предусматривать конструктивные элементы на фасадах здания, предназначенные для размещения климатического оборудования собственниками. Самостоятельное устройство таких элементов собственниками недопустимо.</p> <p>4. Использование металлопрофиля, профнастила, металлических листов (не являющимися композитным облицовочным элементом вентилируемых фасадов) и других подобных материалов в качестве облицовки не допускается.</p> <p>5. Основные элементы окон и дверей необходимо использовать идентичные по цвету и материалам.</p> <p>6. Использование панорамных остеклений на балконах или лоджиях допускается при соблюдении технических регламентов.</p> <p>7. Цветовое решение кровли необходимо применять из серых или холодных цветов контрастных тонов цветовых градаций. В случае если в границах квартала, ограниченного красными линиями, где планируется строительство испрашиваемого здания, расположено более 50% иного цветового решения кровель допускается использование такого цветового решения в случае обоснования, опирающегося на актуальные данные спутниковых снимков</p>
--	------------------------------	--	--

			<p>такого квартала и аэроснимков птичьего полета. По результатам такого обоснования принимается архитектурный стандарт облика применительно к такому кварталу. Использование снегоудерживающих конструкций, а также водосточных систем и ливневых отводов осуществляется в соответствии с техническим регламентом.</p> <p>8. При ограждении зданий и территорий МКД применяются декоративные металлические ограждения максимальной высотой 1,5 м, для территорий спортивных площадок не более 6,0 м. Не допускаются применение сплошных, глухих и железобетонных ограждений, при выборе типа ограждения следует исключать в деталях ограждения заостренные части, выступающие острые края, другие травмирующие элементы.</p> <p>9. Размещение рекламных и информационных вывесок на фасаде здания допускается при условии соответствия цвета фона рекламы цвету фасада или при полном отсутствии фона рекламы (только объемные буквы). Шрифт и стиль текстовых частей рекламного устройства определяется при проектировании такого здания и является художественным обликом для рекламных вывесок. Расположение рекламных конструкций на кровле здания или на отдельных частях элементов кровли не допускается. Расположение реклам на фасаде следует определять исключительно в пространстве поверхности фасада между окон первого и окон второго этажа. Расположение информационных вывесок следует определять на уровне зрительских глаз и/или ниже окон первого этажа. Допускается оборудование отдельно стоящих информационных щитов.</p> <p>10. Входные группы зданий должны быть оборудованы осветительными приборами. При устройстве освещения входов допускается учитывать систему праздничной иллюминации и ночной подсветки фасада. При установке осветительных приборов на фасадах здания необходимо исключать возможность попадания прямого света в окна жилых помещений в ночное время суток.</p>
3	Блокированная жилая застройка (код 2.3.)	Размещение жилого дома, блокированного с другим жилым домом (другими жилыми домами) в одном ряду общей боковой стеной (общими боковыми стенами) без проемов и имеющего отдельный выход на земельный участок;	<p>1. Для жилых домов блокированного типа рекомендуется использовать общепринятые исторически-сложившиеся архитектурные приемы, сочетающиеся с окружающей средой, а также которые использовались и ныне сохранились на памятниках архитектуры усадебного характера в радиусе 200 м от испрашиваемого объекта блокированного дома.</p> <p>В случае размещения в указанном радиусе более 1 -го памятника архитектуры допускается применять архитектурные решения таких объектов по выбору. В случае размещения в радиусе 50 м более 1-го памятника архитектуры использование отдельных по выбору элементов архитектуры</p>

		<p>разведение декоративных и плодовых деревьев, овощных и ягодных культур; размещение гаражей для собственных нужд и иных вспомогательных сооружений; обустройство спортивных и детских площадок, площадок для отдыха.</p>	<p>характерных культурам народностей таких памятников архитектуры является обязательным.</p> <p>2. Для фасадных цветовых решений зданий, размещаемых на главных улицах следует применять исключительно пастельные тона цветовых градаций (из контрастных тонов допускается «чистый белый»), для зданий, размещаемых на второстепенных улицах (в глубине спальных районов) допускается использование иного тона цветовых градаций. Допустимо использование контрастного тона на ограждающих элементах здания, вне зависимости от их расположения.</p> <p>3. Основные элементы окон и дверей необходимо использовать идентичные по цвету и материалам.</p> <p>4. Не допускается использование панорамного остекления на основных фасадах зданий, расположенных на главных улицах. На других имеющихся фасадах допустимо использование панорамного остекления при условии соблюдения норм инсоляции.</p> <p>5. Цветовое решение кровли необходимо применять из серых и теплых цветов пастельных тонов цветовых градаций. В случае если на расстоянии 50 м вдоль улицы, на которой планируется возведение испрашиваемого здания, расположено здание, построенное до принятия таких Рекомендаций и использовано иное цветовое решение кровли, допускается использование такого цветового решения в случае обоснования, опирающегося на фотофиксации такого здания и предоставления развертки улицы на расстоянии 50 м. По результатам такого обоснования принимается архитектурный стандарт облика применительно к этой улице, как к элементу планировочной структуры.</p> <p>6. Использование металлопрофиля, профнастила, металлических листов и других подобных материалов в качестве облицовки не допускается.</p> <p>7. При изменении материалов отделки фасадов здания, строения, сооружения, изменении конструкции крыши, материала кровли, элементов безопасности крыши, создании, изменении крылец, навесов, козырьков, карнизов, балконов, лоджий, веранд, террас, эркеров, ризалитов, декоративных элементов, дверных, витринных, арочных, оконных проемов, установке дополнительного оборудования, элементов и устройств не допускается закрывать существующие декоративные архитектурные и художественные элементы и детали фасадов, обеспечивающих при визуальном восприятии стилевое единство архитектурного облика здания (при реконструкции и капитальном ремонте).</p> <p>8. Фронтальные ограждения со стороны главных фасадов зданий,</p>
--	--	--	---

			<p>расположенных на главных улицах, не допускается использовать выше 2 м от планировочного нуля. Отличие цветовых решений фронтальных ограждений между секционными земельными участками не допустимы. Въездная группа может быть оборудована въездными воротами в стилистике по материалу идентичной фронтальному ограждению, в цветовом решении идентичной цвету кровли (допустимо отличие по тону и насыщенности)</p> <p>9. Входные группы зданий должны быть оборудованы осветительными приборами. При устройстве освещения входов допускается учитывать систему праздничной иллюминации и ночной подсветки фасада. При установке осветительных приборов на фасадах здания необходимо исключать возможность попадания прямого света в окна жилых помещений в ночное время суток.</p> <p>10. Козырьки, навесы, и иные кровельные части выступающих элементов здания не допустимо использовать в разных цветовых решениях. В случае каскадного или разноуровневого размещения секции блокированного дома допускается отличие цветовых решений по насыщенности.</p> <p>11. Размещение рекламных и информационных вывесок на фасаде здания не допускается, за исключением памятных и скрижальных информационных досок</p>
4	Среднеэтажная жилая застройка (код 2.5)	Размещение многоквартирных домов этажностью не выше восьми этажей; благоустройство и озеленение; размещение подземных гаражей и автостоянок; обустройство спортивных и детских площадок, площадок для отдыха; размещение объектов обслуживания жилой застройки во встроенных, пристроенных и встроенно-пристроенных помещениях многоквартирного дома, если общая площадь таких помещений в многоквартирном доме не составляет более 20% общей	<p>1. Для вновь возводимых среднеэтажных жилых домов рекомендуется использовать современные архитектурные приемы, исключаящие монотонность восприятия и сочетающиеся с окружающей средой, а также которые использовались и ныне сохранились на памятниках архитектуры в объектах многоквартирного характера в радиусе 200 м от испрашиваемого объекта среднеэтажного жилого дома. В случае размещения в указанном радиусе более 1-го памятника архитектуры допускается применять архитектурные решения таких объектов по выбору. В случае размещения в радиусе 50 м более 1-го памятника архитектуры, вне зависимости от функционального характера строения, использование отдельных по выбору элементов архитектуры, характерных культурам народностей таких памятников архитектуры, является обязательным.</p> <p>2. Фасады здания среднеэтажного жилого дома необходимо вписывать в окружающую среду используя цвета пастельных тонов, также допустимо использование контрастных цветов на отдельных элементах такого фасада (антаблемент, фриз, молдинги, русты, портики и т.д.). Допускается сочетать несколько цветовых решений на фасадных покрытиях, отделяемых условным контуром этажа такого здания, при условии использования градации от темного первого этажа к светлому верхнему этажу. Также</p>

		<p>площади помещений дома.</p>	<p>допустимы изображения в пределах эстетики и цензуры, в том числе с использованием традиционных техник создания изображений и декорирования (мозаика, лепнина и т. д.).</p> <p>3. При проектировании следует предусматривать конструктивные элементы на фасадах здания, предназначенные для размещения климатического оборудования собственниками. Самостоятельное устройство таких элементов собственниками недопустимо.</p> <p>4. Использование металлопрофиля, профнастила, металлических листов (не являющимися композитным облицовочным элементом вентилируемых фасадов) и других подобных материалов в качестве облицовки не допускается. При устройстве композитного материала вентилируемых фасадов необходимо соблюдать требования технических регламентов и пожарной безопасности.</p> <p>5. Основные элементы окон и дверей необходимо использовать идентичные по цвету и материалам. Допускается сочетание цветового решения элементов окон и дверей цветовому решению того фасада, на котором они расположены.</p> <p>6. Использование панорамных остеклений на балконах или лоджиях допускается при соблюдении требований инсоляции и технических регламентов.</p> <p>7. Цветовое решение кровли необходимо применять из серых или холодных цветов контрастных тонов цветовых градаций. В случае если в границах квартала, ограниченного красными линиями, где планируется строительство испрашиваемого здания, расположено более 50% иного цветового решения кровель, допускается использование такого цветового решения в случае обоснования, опирающегося на актуальные данные спутниковых снимков такого квартала и аэроснимков птичьего полета. По результатам такого обоснования принимается архитектурный стандарт облика применительно к такому кварталу. Использование снегоудерживающих конструкций, а также водосточных систем и ливневых отводов осуществляется в соответствии с техническим регламентом.</p> <p>8. Ограждение зданий и территорий МКД запрещено. Возможно применить декоративные металлические ограждения для территорий спортивных площадок максимальной высотой до 6,0 м.</p> <p>9. Размещение рекламных и информационных вывесок на фасаде здания допускается при условии соответствия цвета фона рекламы цвету фасада или при полном отсутствии фона рекламы (только объемные буквы). Шрифт и стиль текстовых частей рекламного устройства определяется при</p>
--	--	--------------------------------	--

			<p>проектировании такого здания и является художественным обликом для рекламных вывесок. Расположение рекламных конструкций на кровле здания или на отдельных частях элементов кровли не допускается. Расположение реклам на фасаде следует определять исключительно в пространстве поверхности фасада между окон первого и окон второго этажа. Расположение информационных вывесок следует определять на уровне зрительских глаз и/или ниже окон первого этажа. Допускается оборудование отдельно стоящих информационных щитов.</p> <p>10. Входные группы зданий должны быть оборудованы осветительными приборами. При устройстве освещения входов допускается учитывать систему праздничной иллюминации и ночной подсветки фасада. При установке осветительных приборов на фасадах здания необходимо исключать возможность попадания прямого света в окна жилых помещений в ночное время суток.</p> <p>11. Размещение на фасадах цифровых щитов и светодиодных экранов допустимо с учетом их световых свойств. Следует устанавливать конструкцию исключая попадания прямых световых лучей на встречу движущегося транспорта</p>
5	Социальное обслуживание (код 3.2)	Размещение зданий, предназначенных для оказания гражданам социальной помощи. Содержание данного вида разрешенного использования включает в себя содержание видов разрешенного использования с кодами 3.2.1-3.2.4	<p>1. При проектировании зданий социального обслуживания, в том числе общежитий рекомендуется принимать во внимание их территориальное размещение. В случае размещения общежитий на территориях образовательных учреждений следует применять при их проектировании требования, учитывающие все социальные нужды и обеспечивающие такие объекты техническими и санитарными факторами.</p> <p>2. Для фасадных цветовых решений зданий, размещаемых на главных улицах, следует применять исключительно пастельные тона цветовых градаций (из контрастных тонов допускается «чистый белый»), для зданий, размещаемых на второстепенных улицах (в глубине спальных районов) допускается использование иного тона цветовых градаций при условии их гармоничного сочетания с окружающей средой. Допустимо использование контрастного тона на ограждающих элементах здания, вне зависимости от их расположения.</p> <p>3. Основные элементы окон и дверей необходимо размещать симметрично, цветовые решения таких элементов допустимо использовать в разных сочетаниях и комбинациях, в зависимости от назначения такого здания.</p> <p>4. Допускается использование панорамного остекления входных групп на основных фасадах зданий, расположенных на главных улицах, в целях приёма граждан. На других имеющихся фасадах допустимо использование</p>
	Дома социального обслуживания (код 3.2.1)	Размещение зданий, предназначенных для размещения домов престарелых, домов ребенка, детских домов, пунктов ночлега для бездомных граждан; размещение объектов капитального строительства для временного размещения	

		вынужденных переселенцев, лиц, признанных беженцами	панорамного остекления, исключительно в целях обеспечения дополнительных входных групп.
Оказание социальной помощи населению (код 3.2.2)	Размещение зданий, предназначенных для служб психологической и бесплатной юридической помощи, социальных, пенсионных и иных служб (службы занятости населения, пункты питания малоимущих граждан), в которых осуществляется прием граждан по вопросам оказания социальной помощи и назначения социальных или пенсионных выплат, а также для размещения общественных некоммерческих организаций: некоммерческих фондов, благотворительных организаций, клубов по интересам.		<p>5. Цветовое решение кровли необходимо применять из серых и теплых цветов пастельных тонов цветовых градаций. В случае если на расстоянии 50 м вдоль улицы, на котором планируется возведение испрашиваемого здания, расположено здание, ввод в эксплуатацию которого произведен до утверждения таких Рекомендаций и использовано иное цветовое решение кровли, допускается использование такого цветового решения в случае обоснования, опирающегося на фотофиксации такого здания и предоставления развертки улицы на отрезке в расстоянии 50 м. По результатам такого обоснования принимается архитектурный стандарт облика применительно к этой улице, как к элементу планировочной структуры. Использование снегоудерживающих конструкций, а также водосточных систем и ливневых отводов осуществляется в соответствии с техническим регламентом.</p> <p>6. Использование металлопрофиля, профнастила, металлических листов и других подобных материалов в качестве облицовки допускается в зависимости от типа конструкции такого здания (каркасное строения, фахверк, каркасно-щитовое, ЛСТК и т.д.).</p> <p>7. При изменении материалов отделки фасадов здания, строения, сооружения, изменении конструкции крыши, материала кровли, элементов безопасности крыши, создании, изменении крылец, навесов, козырьков, карнизов, балконов, лоджий, веранд, террас, эркеров, ризалитов, декоративных элементов, дверных, витринных, арочных, оконных проемов, установке дополнительного оборудования, элементов и устройств, не допускается закрывать существующие декоративные архитектурные и художественные элементы и детали фасадов, обеспечивающих при визуальном восприятии стилевое единство архитектурного облика здания (при реконструкции и капитальном ремонте).</p> <p>8. Фронтальные ограждения со стороны главных фасадов зданий, расположенных на главных улицах, не допускается использовать в виде глухих и замкнутых конструкций. Въездная группа может быть оборудована въездными воротами либо автоматическими въездными конструкциями (шлагбаум, цепной шлагбаум):</p> <ul style="list-style-type: none"> - максимальная высота ограждения земельных участков со стороны улично-дорожной сети: 1,2 метра; - максимальная высота ограждения земельных участков на границе с соседним земельным участком допускается: 1,8 метра, сплошные высотой не
Оказание услуг связи (код 3.2.3)	Размещение зданий, предназначенных для размещения пунктов оказания услуг почтовой, телеграфной, междугородней и международной телефонной связи.		
Общежития (код 3.2.4)	Размещение зданий, предназначенных для размещения общежитий, предназначенных для проживания граждан на время их работы, службы или		

		<p>обучения, за исключением зданий, размещение которых предусмотрено содержанием вида разрешенного использования с кодом 4.7</p>	<p>более 1,7 метров. Тип и материал ограждения - живая изгородь, решетчатое, сетчатое, сплошное прозрачное. 9. Входные группы зданий должны быть оборудованы беспрепятственным доступом для маломобильных групп населения (пандус, безпороговые дверные проемы), а также навигационными элементами (флажки, маячки для инвалидов, кнопка вызова сотрудника). Входные группы здания и въездная группа территории должна быть оборудована осветительными приборами. При устройстве освещения входов допускается учитывать систему праздничной иллюминации и ночной подсветки фасада. При установке осветительных приборов на фасадах здания необходимо исключать возможность попадания прямого света в окна помещений в ночное время суток. 10. Козырьки, навесы, и иные кровельные части выступающих элементов здания не допустимо использовать в разных цветовых решениях. 11. При благоустройстве территории, прилегающей к зданию необходимо учитывать декоративные свойства и особенности корневой системы различных пород деревьев и кустарников, исключая их влияние на территории плиточного и иного мощения. 12. Мощения, рекомендуется осуществлять из природных материалов в соответствии с действующими техническими регламентами и учетом мероприятий по безопасности. 13. Размещение рекламных и информационных вывесок на фасаде здания допускается при соответствии отображающейся информации назначению такого объекта. Для зданий общежития допускаются размещения информационных конструкций текстового характера на элементах кровли козырьков (навесов) входных групп.</p>
6	Бытовое обслуживание (код 3.3)	<p>Размещение объектов капитального строительства, предназначенных для оказания населению или организациям бытовых услуг (мастерские мелкого ремонта, ателье, бани, парикмахерские, прачечные, химчистки, похоронные бюро).</p>	<p>1. При проектировании объектов бытового обслуживания рекомендуется учитывать их основное назначение, применяя архитектурные приемы и отдельные элементы, соответствующие той деятельности, которая планируется осуществляться в таком здании. 2. Для фасадных цветовых решений зданий, размещаемых на главных улицах и общественно-административных центрах следует применять исключительно контрастные тона цветовых градаций (из пастельных тонов допускается «серый и кофейный оттенки»), для зданий, размещаемых на второстепенных улицах (в глубине спальных районов) допускается использование иного тона цветовых градаций при условии их гармоничного сочетания с объектами, размещаемыми в близости. Допустимо</p>

			<p>использование контрастного тона на ограждающих элементах здания, вне зависимости от их расположения.</p> <p>3. Основные элементы окон и дверей необходимо размещать симметрично, цветовые решения таких элементов допустимо использовать в разных сочетаниях и комбинациях, в зависимости от назначения такого здания.</p> <p>4. Допускается использование панорамного остекления входных групп на основных и боковых фасадах зданий, расположенных на главных улицах, в целях приёма клиентов (посетителей) с оборудованием мест ожидания.</p> <p>5. Цветовое решение кровли необходимо применять из серых и теплых цветов контрастных тонов цветовых градаций. В случае если на расстоянии 50 м вдоль улицы, на котором планируется возведение испрашиваемого здания, расположено подобное здание, ввод в эксплуатацию которого произведен до утверждения таких Рекомендаций и использовано иное цветовое решение кровли, допускается использование такого цветового решения в случае обоснования, опирающегося на фотофиксации такого здания и предоставления развертки улицы на отрезке в расстоянии 50 м. По результатам такого обоснования принимается архитектурный стандарт облика применительно к этой улице, как к элементу планировочной структуры. Использование снегоудерживающих конструкций, а также водосточных систем и ливневых отводов осуществляется в соответствии с техническим регламентом.</p> <p>6. Использование металлопрофиля, профнастила, металлических листов и других подобных материалов в качестве облицовки допускается в зависимости от типа конструкции такого здания (каркасное строения, фахверк, каркасно-щитовое, ЛСТК и пр.) Рекомендуется применять в облицовке материалы, приближенные к натуральной текстуре древесины светлых оттенков, выделяющие цветовыми пятнами объемы входных групп, торцевые фасады, декоративную реечную обшивку.</p> <p>7. Ограждения территорий на объектах бытового обслуживания не допускаются.</p> <p>8. Входные группы зданий должны быть оборудованы беспрепятственным доступом для маломобильных групп населения (пандус, безпороговые дверные проемы), а также навигационными элементами (флажки, маячки для инвалидов, кнопка вызова сотрудника). Входные группы здания должна быть оборудована осветительными приборами. При устройстве освещения входов допускается учитывать систему праздничной иллюминации и ночной подсветки фасада. При установке осветительных приборов на фасадах здания необходимо исключать возможность попадания прямого света в окна</p>
--	--	--	--

			<p>помещений в ночное время суток.</p> <p>9. Козырьки, навесы, и иные кровельные части выступающих элементов здания допустимо использовать в разных цветовых решениях и материалах при гармоничном и эстетичном сочетании.</p> <p>10. Сезонное озеленение главных фасадов предусматривается с использованием мобильных наземных, настенных, подвесных устройств. Элементы озеленения на всех фасадах должны размещаться упорядоченно, без ущерба для архитектурного облика здания. При устройстве элементов озеленения должны быть обеспечены их надежное крепление к поверхностям фасада и необходимая гидроизоляция таких поверхностей.</p> <p>11. При благоустройстве территории, прилегающей к зданию необходимо учитывать декоративные свойства и особенности корневой системы различных пород деревьев и кустарников, исключая их влияние на территории плиточного и иного мощения. Мощения, рекомендуется осуществлять из природных материалов в соответствии с действующими техническими регламентами и учетом мероприятий по безопасности.</p> <p>12. Размещение рекламных и информационных вывесок на фасаде здания допускается при соответствии отображающейся информации назначению такого объекта.</p>
7	Здравоохранение (код 3.4)	Размещение объектов капитального строительства, предназначенных для оказания гражданам медицинской помощи. Содержание данного вида разрешенного использования включает в себя содержание видов разрешенного использования с кодами 3.4.1-3.4.2	<p>1. Проектирование зданий здравоохранения, в том числе оздоровительных учреждений рекомендуется осуществлять в соответствии с требованиями градостроительной, проектной документации, санитарно-эпидемиологическими, гигиеническими требованиями, требованиями по обеспечению пожарной безопасности.</p> <p>2. Для фасадных цветовых решений зданий, размещаемых на главных улицах или вдоль дорог межмуниципального, регионального и федерального значения следует применять исключительно светлые пастельные тона цветовых градаций, из контрастных тонов допускаются «чистый белый». Для отдельных элементов и частей здания здравоохранения допускается использование любых контрастных тонов цветовых градаций. Для зданий, размещаемых на второстепенных улицах (в глубине спальных районов) допускается использование иного тона цветовых градаций при условии их гармоничного сочетания с окружающей средой. Допустимо использование контрастного тона на ограждающих элементах здания, вне зависимости от их расположения.</p> <p>При выборе цветов и материалов необходимо продумать гармоничные цветовые сочетания. Применять акцентный цвет в малом количестве. Приветствуется использование светлого нейтрального оттенка в качестве</p>
	Амбулаторно-поликлиническое обслуживание (код 3.4.1)	Размещение объектов капитального строительства, предназначенных для оказания гражданам амбулаторнополиклинической медицинской помощи (поликлиники,	

		фельдшерские пункты, пункты здравоохранения, центры матери и ребенка, диагностические центры, молочные кухни, станции донорства крови, клинические лаборатории).	основного. Отдавать предпочтение природным материалам. Рекомендуется использовать цветовые соотношения либо с одним доминирующим цветом (нейтральный, светлый оттенок) с соотношением основного и дополнительного цвета 80 % и 20 %. Либо не более двух дополнительных (вспомогательных) цветов нейтральных оттенков, соотношение между основным и двумя акцентными цветами 70 % и 30 %. Использование более трех акцентных цветов запрещено. При размещении всех видов инженерных систем на визуально воспринимаемых поверхностях фасадов (в том числе на кровле), необходимо предлагать мероприятия по их визуальному сокрытию и гармоничной интеграции в общий объем здания.
	Стационарное медицинское обслуживание (код 3.4.2)	Размещение объектов капитального строительства, предназначенных для оказания гражданам медицинской помощи в стационарах (больницы, родильные дома, диспансеры, научно-медицинские учреждения и прочие объекты, обеспечивающие оказание услуги по лечению в стационаре); размещение станций скорой помощи; размещение площадок санитарной авиации.	3. Основные элементы окон и дверей необходимо размещать симметрично, цветовые решения таких элементов допустимо использовать в разных сочетаниях и комбинациях, в зависимости от назначения такого здания. 4. Допускается использование панорамного остекления входных групп на основных фасадах зданий, расположенных на главных улицах, в целях приёма граждан и для их возможности ожидания при неблагоприятных условиях погоды. На других имеющихся фасадах допустимо использование панорамного исключительно в целях обеспечения дополнительных входных групп. 5. Цветовое решение кровли необходимо применять из серых и теплых цветов пастельных тонов цветовых градаций. В случае если на расстоянии 50 м вдоль улицы, на котором планируется возведение испрашиваемого здания, расположено здание, ввод в эксплуатацию которого произведено до утверждения таких Рекомендаций и использовано иное цветовое решение кровли, допускается использование такого цветового решения в случае обоснования, опирающегося на фотофиксации такого здания и предоставления развертки улицы на отрезке в расстоянии 50 м. По результатам такого обоснования принимается архитектурный стандарт облика применительно к этой улице, как к элементу планировочной структуры. Использование снегоудерживающих конструкций, а также водосточных систем и ливневых отводов осуществляется в соответствии с техническим регламентом. 6. Использование металлопрофиля, профнастила, металлических листов и других подобных материалов в качестве облицовки допускается в зависимости от типа конструкции такого здания (каркасное строения, фахверк, каркасно-щитовое, ЛСТК и пр. для зданий быстровозводимого характера типа ФАП).

			<p>7. При изменении материалов отделки фасадов здания, строения, сооружения, изменении конструкции крыши, материала кровли, элементов безопасности крыши, создании, изменении крылец, навесов, козырьков, карнизов, балконов, лоджий, веранд, террас, эркеров, ризалитов, декоративных элементов, дверных, витринных, арочных, оконных проемов, установке дополнительного оборудования, элементов и устройств, не допускается закрывать существующие декоративные архитектурные и художественные элементы и детали фасадов, обеспечивающих при визуальном восприятии стилевое единство архитектурного облика здания (при реконструкции и капитальном ремонте).</p> <p>8. Фронтальные ограждения со стороны главных фасадов зданий, расположенных на главных улицах, не допускается использовать в виде глухих и замкнутых конструкций. Въездная группа может быть оборудована въездными воротами либо автоматическими въездными конструкциями (шлагбаум, цепной шлагбаум):</p> <ul style="list-style-type: none"> - максимальная высота ограждения земельных участков со стороны улично-дорожной сети: 1,2 метра; - максимальная высота ограждения земельных участков на границе с соседним земельным участком допускается: 1,8 метра, сплошные высотой не более 1,7 метров. <p>Тип и материал ограждения - живая изгородь, решетчатое, сетчатое, сплошное прозрачное.</p> <p>9. Входные группы зданий должны быть оборудованы беспрепятственным доступом для маломобильных групп населения (пандус, безпороговые дверные проемы), а также навигационными элементами (флажки, маячки для инвалидов, кнопка вызова сотрудника). Входные группы здания и въездная группа территории должна быть оборудована осветительными приборами. При устройстве освещения входов допускается учитывать систему праздничной иллюминации и ночной подсветки фасада. При установке осветительных приборов на фасадах здания необходимо исключать возможность попадания прямого света в окна помещений в ночное время суток.</p> <p>Не менее 50 % плоскости дверного полотна должно быть светопрозрачным.</p> <p>10. Козырьки, навесы, и иные кровельные части выступающих элементов здания не допустимо использовать в разных цветовых решениях.</p> <p>11. При благоустройстве территории, прилегающей к зданию необходимо учитывать декоративные свойства и особенности корневой системы</p>
--	--	--	--

			<p>различных пород деревьев и кустарников, исключая их влияние на территории плиточного и иного мощения. Мощения, рекомендуется осуществлять из природных материалов в соответствии с действующими техническими регламентами и учетом мероприятий по безопасности.</p> <p>12. Размещение рекламных и информационных вывесок на фасаде здания допускается при соответствии отображающейся информации назначению такого объекта. Для зданий ФАП и Скорой помощи допускаются размещения информационных конструкций текстового характера на элементах кровли козырьков (навесов) входных групп.</p>
8	Образование и просвещение (код 3.5)	Размещение объектов капитального строительства, предназначенных для воспитания, образования и просвещения. Содержание данного вида разрешенного использования включает в себя содержание видов разрешенного использования с кодами 3.5.1-3.5.2.	<p>1. Проектирование зданий образования и просвещения, в том числе дошкольного, начального и среднего общего образования и прочих учебных учреждений, рекомендуется осуществлять в соответствии с требованиями градостроительной, проектной документации, санитарно-эпидемиологическими, гигиеническими, требованиями по обеспечению пожарной безопасности.</p> <p>2. Для фасадных цветowych решений зданий, размещаемых на главных улицах или вдоль дорог межмуниципального, регионального и федерального значения следует применять исключительно светлые пастельные тона цветowych градаций, из контрастных тонов допускаются «чистый белый». Для отдельных элементов и частей здания учебного заведения допускается использование любых контрастных тонов цветowych градаций. Для зданий, размещаемых на второстепенных улицах (в глубине спальных районов) допускается использование иного тона цветowych градаций при условии их гармоничного сочетания с окружающей средой. Допустимо использование контрастного тона на ограждающих элементах здания, вне зависимости от их расположения.</p> <p>При выборе цветов и материалов необходимо продумать гармоничные цветowe сочетания. Применять акцентный цвет в малом количестве. Приветствуется использование светлого нейтрального оттенка в качестве основного. Отдавать предпочтение природным материалам.</p> <p>Рекомендуется использовать цветowe соотношения либо с одним доминирующим цветом (нейтральный, светлый оттенок) с соотношением основного и дополнительного цвета 80 % и 20 %. Либо не более двух дополнительных (вспомогательных) цветов нейтральных оттенков, соотношение между основным и двумя акцентными цветами 70 % и 30 %.</p> <p>Использование более трех акцентных цветов запрещено.</p> <p>При размещении всех видов инженерных систем на визуально воспринимаемых поверхностях фасадов (в том числе на кровле), необходимо</p>

			<p>предлагать мероприятия по их визуальному сокрытию и гармоничной интеграции в общий объем здания.</p> <p>3. Основные элементы окон и дверей необходимо размещать симметрично, цветовые решения таких элементов допустимо использовать в разных сочетаниях и комбинациях, в зависимости от назначения такого здания.</p> <p>4. Допускается использование панорамного остекления входных групп и лестничных клеток на основных фасадах зданий, расположенных на главных улицах. На других имеющихся фасадах допустимо использование панорамного исключительно в целях обеспечения дополнительных входных групп.</p> <p>5. Цветовое решение кровли необходимо применять из серых и теплых цветов пастельных тонов цветовых градаций. В случае если на расстоянии 50 м вдоль улицы, на котором планируется возведение испрашиваемого здания, расположено здание, ввод в эксплуатацию которого произведен до утверждения таких Рекомендаций и использовано иное цветовое решение кровли, допускается использование такого цветового решения в случае обоснования, опирающегося на фотофиксации такого здания и предоставления развертки улицы на отрезке в расстоянии 50 м. По результатам такого обоснования принимается архитектурный стандарт облика применительно к этой улице, как к элементу планировочной структуры. Использование снегоудерживающих конструкций, а также водосточных систем и ливневых отводов осуществляется в соответствии с техническим регламентом.</p> <p>6. Использование металлопрофиля, профнастила, металлических листов (не являющимися композитным облицовочным элементом вентилируемых фасадов) и других подобных материалов в качестве облицовки не допускается. При устройстве композитного материала вентилируемых фасадов необходимо соблюдать требования технических регламентов и пожарной безопасности.</p> <p>7. При изменении материалов отделки фасадов здания, строения, сооружения, изменении конструкции крыши, материала кровли, элементов безопасности крыши, создании, изменении крылец, навесов, козырьков, карнизов, балконов, лоджий, веранд, террас, эркеров, ризалитов, декоративных элементов, дверных, витринных, арочных, оконных проемов, установке дополнительного оборудования, элементов и устройств не допускается закрывать существующие декоративные архитектурные и художественные элементы и детали фасадов, обеспечивающих при визуальном восприятии стилевое</p>
--	--	--	--

			<p>единство архитектурного облика здания (при реконструкции)</p> <p>8. Фронтальные ограждения со стороны главных фасадов зданий, расположенных на главных улицах, не допускается использовать в виде глухих и замкнутых конструкций. Въездная группа может быть оборудована въездными воротами либо автоматическими въездными конструкциями (шлагбаум, цепной шлагбаум). Не допускаются применение железобетонных ограждений, при выборе типа ограждения, следует исключать в деталях ограждения заостренные части, выступающие острые края, другие травмирующие элементы.</p> <ul style="list-style-type: none"> - максимальная высота ограждения земельных участков со стороны улично-дорожной сети: 2,5 метра; - максимальная высота ограждения земельных участков на границе с соседним земельным участком допускается: 1,8 метра, сплошные высотой не более 1,7 метров. <p>Тип и материал ограждения - живая изгородь, решетчатое, сетчатое, сплошное прозрачное.</p> <p>9. Входные группы зданий должны быть оборудованы беспрепятственным доступом для маломобильных групп населения (пандус, безпороговые дверные проемы), а также навигационными элементами (флажки, маячки для инвалидов, кнопка вызова сотрудника). Входные группы здания и въездная группа территории должна быть оборудована осветительными приборами. При устройстве освещения входов допускается учитывать систему праздничной иллюминации и ночной подсветки фасада. При установке осветительных приборов на фасадах здания необходимо исключать возможность попадания прямого света в окна помещений в ночное время суток.</p> <p>Не менее 50 % плоскости дверного полотна должно быть светопрозрачным.</p> <p>10. Козырьки, навесы, и иные кровельные части выступающих элементов здания не допустимо использовать в разных цветовых решениях.</p> <p>11. При благоустройстве территории, прилегающей к зданию необходимо учитывать декоративные свойства и особенности корневой системы различных пород деревьев и кустарников, исключая их влияние на территории плиточного и иного мощения. Мощения, рекомендуется осуществлять из природных материалов в соответствии с действующими техническими регламентами и учетом мероприятий по безопасности.</p> <p>12. Размещение рекламных и информационных вывесок на фасаде здания не допускается. Для зданий среднего и высшего профессионального</p>
--	--	--	--

			образования учебных заведений помощи допускаются размещения информационных конструкций текстового характера на элементах кровли козырьков (навесов) входных групп
9	Религиозное использование (Код 3.7)	Размещение зданий и сооружений религиозного использования. Содержание данного вида разрешенного использования включает в себя содержание видов разрешенного использования с кодами 3.7.1-3.7.2	<p>1. Проектирование зданий религиозного использования рекомендуется осуществлять в соответствии с требованиями градостроительной, проектной документации, санитарно-эпидемиологическими, гигиеническими требованиями, требованиями по обеспечению пожарной безопасности. Также в проектировании зданий религиозного использования рекомендуется использовать общепринятые исторически-сложившиеся архитектурные приемы, сочетающиеся с окружающей средой, а также которые использовались и ныне сохранились на памятниках архитектуры культового и религиозного характера в радиусе 200 м от испрашиваемого объекта. В случае размещения в указанном радиусе более 1 -го памятника архитектуры допускается применять архитектурные решения таких объектов по выбору. В случае размещения в радиусе 50 м более 1-го памятника архитектуры использование отдельных по выбору элементов архитектуры характерных культурам народностей таких памятников архитектуры является обязательным.</p> <p>2. Для фасадных цветовых решений зданий, размещаемых на главных улицах или вдоль дорог межмуниципального, регионального и федерального значения следует применять исключительно светлые пастельные тона цветовых градаций, из контрастных тонов допускаются «чистый белый». Для отдельных элементов и частей здания религиозного значения допускается использование любых контрастных тонов цветовых градаций. Для зданий, размещаемых на второстепенных улицах (в глубине спальных районов) допускается использование иного тона цветовых градаций при условии их гармоничного сочетания с окружающей средой. Допустимо использование контрастного тона на ограждающих элементах здания, вне зависимости от их расположения.</p> <p>3. Основные элементы окон и дверей необходимо размещать симметрично, цветовые решения таких элементов допустимо использовать в разных сочетаниях и комбинациях, в зависимости от назначения такого здания.</p> <p>4. Допускается использование панорамного остекления входных групп и лестничных клеток на основных фасадах зданий, расположенных на главных улицах. На других имеющихся фасадах допустимо использование панорамного исключительно в целях обеспечения дополнительных входных групп.</p> <p>5. Цветовое решение и тип кровли необходимо применять из серых и теплых</p>

			<p>цветов пастельных тонов цветовых градаций. В случае если на расстоянии 50 м вдоль улицы на котором планируется возведение испрашиваемого здания расположено здание, ввод в эксплуатацию которого произведен до утверждения таких Рекомендаций и использовано иное цветовое решение кровли, допускается использование такого цветового решения в случае обоснования, опирающегося на фотофиксации такого здания и предоставления развертки улицы на отрезке в расстоянии 50 м. По результатам такого обоснования принимается архитектурный стандарт облика применительно к этой улице, как к элементу планировочной структуры. Использование снегоудерживающих конструкций, а также водосточных систем и ливневых отводов осуществляется в соответствии с техническим регламентом. В случае использования купольных и иных подобных художественных приемов культовых сооружений допустимо использование металлических элементов в качестве облицовки таких элементов кровли.</p> <p>6. Использование металлопрофиля, профнастила, металлических листов (не являющимися композитным облицовочным элементом вентилируемых фасадов) и других подобных материалов в качестве облицовки не допускается. При устройстве композитного материала вентилируемых фасадов необходимо соблюдать требования технических регламентов и пожарной безопасности.</p> <p>7. При изменении материалов отделки фасадов здания, строения, сооружения, изменении конструкции крыши, материала кровли, элементов безопасности крыши, создании, изменении крылец, навесов, козырьков, карнизов, балконов, лоджий, веранд, террас, эркеров, ризалитов, декоративных элементов, дверных, витринных, арочных, оконных проемов, установке дополнительного оборудования, элементов и устройств не допускается закрывать существующие декоративные архитектурные и художественные элементы и детали фасадов, обеспечивающих при визуальном восприятии стилевое единство архитектурного облика здания (при реконструкции).</p> <p>8. Фронтальные ограждения со стороны главных фасадов зданий, расположенных на главных улицах, не допускается использовать в виде глухих и замкнутых конструкций. Въездная группа может быть оборудована въездными воротами либо автоматическими въездными конструкциями (шлагбаум, цепной шлагбаум).</p> <p>- максимальная высота ограждения земельных участков со стороны улично-дорожной сети: 1,5 метра;</p>
--	--	--	--

			<p>- максимальная высота ограждения земельных участков на границе с соседним земельным участком допускается: 1,8 метра, сплошные высотой не более 1,7 метров.</p> <p>Тип и материал ограждения - живая изгородь, решетчатое, сетчатое, сплошное прозрачное.</p> <p>9. Входные группы зданий должны быть оборудованы беспрепятственным доступом для маломобильных групп населения (пандус, безпороговые дверные проемы), а также навигационными элементами (флажки, маячки для инвалидов, кнопка вызова сотрудника). Входные группы здания и въездная группа территории должна быть оборудована осветительными приборами. При устройстве освещения входов допускается учитывать систему праздничной иллюминации и ночной подсветки фасада. При установке осветительных приборов на фасадах здания необходимо исключать возможность попадания прямого света в окна помещений в ночное время суток.</p> <p>10. Козырьки, навесы, и иные кровельные части выступающих элементов здания не допустимо использовать в разных цветовых решениях.</p> <p>11. При благоустройстве территории, прилегающей к зданию необходимо учитывать декоративные свойства и особенности корневой системы различных пород деревьев и кустарников, исключая их влияние на территории плиточного и иного мощения. Мощения, рекомендуется осуществлять из природных материалов в соответствии с действующими техническими регламентами и учетом мероприятий по безопасности.</p> <p>13. Размещение рекламных и информационных вывесок на фасаде здания не допускается. Для зданий религиозного назначения допускаются размещения информационных конструкций текстового характера на элементах кровли козырьков (навесов) входных групп.</p> <p>«Объекты религиозного назначения следует проектировать с учетом СП 118.13330.2022 Общественные здания и сооружения. СНиП 31-06-2009, СП 391.1325800.2017 «Храмы православные. Правила проектирования».</p> <p>Объемно-пространственные, архитектурно-стилистические и цветовые характеристики объектов религиозного назначения определяются в зависимости от типа и функционального назначения объекта. Необходимо соблюдать канонические требования соответствующих конфессий, локальную национальную специфику архитектурных деталей и приёмов, строительных и отделочных материалов и т.д.</p> <p>В случаях проведения архитектурного конкурса на проектирование объекта религиозного назначения, требования к архитектурно-градостроительному</p>
--	--	--	--

















			облику определяются в техническом задании на проектирование с учетом настоящих Правил.».
10	<p>Предпринимательство (код 4.0) Деловое управление (код 4.1), Объекты торговли (торговые центры, торгово-развлекательные центры (комплексы) (код 4.2), Рынки (код 4.3), Магазины (код 4.4), Банковская и страховая деятельность (код 4.5), Общественное питание (код 4.6), Гостиничное обслуживание (код 4.7), Развлечение (код 4.8), Развлекательные мероприятия (код 4.8.1), Проведение азартных игр (код 4.8.2), Проведение азартных игр в игорных зонах (код 4.8.3), Служебные гаражи (код 4.9), Объекты дорожного сервиса (код 4.9.1), Заправка транспортных средств (код 4.9.1.1), Обеспечение дорожного отдыха (код 4.9.1.2), Автомобильные мойки (код 4.9.1.3), Ремонт автомобилей (код 4.9.1.4), Стоянка транспортных средств (код 4.9.2), Выставочно-ярмарочная деятельность (код 4.10).</p>	<p>Размещение объектов капитального строительства в целях извлечения прибыли на основании торговой, банковской и иной предпринимательской деятельности. Содержание данного вида разрешенного использования включает в себя содержание видов разрешенного использования, предусмотренных кодами 4.1-4.10.</p>	<p>1. При проектировании объектов предпринимательского назначения рекомендуется учитывать их основное назначение, применяя архитектурные приемы и отдельные элементы, соответствующие той деятельности, которая планируется осуществляться в таком здании.</p> <p>2. Для фасадных цветовых решений зданий, размещаемых на главных улицах и общественно-административных центрах, следует применять исключительно контрастные тона цветовых градаций (из пастельных тонов допускается «серый и кофейный оттенки»), для зданий, размещаемых на второстепенных улицах (в глубине спальных районов) допускается использование иного тона цветовых градаций при условии их гармоничного сочетания с объектами, размещаемыми в близости. Допустимо использование контрастного тона на ограждающих элементах здания, вне зависимости от их расположения.</p> <p>3. Основные элементы окон и дверей необходимо размещать симметрично, цветовые решения таких элементов допустимо использовать в разных сочетаниях и комбинациях, в зависимости от назначения такого здания.</p> <p>4. Допускается использование панорамного остекления входных групп на основных и боковых фасадах зданий, расположенных на главных улицах, в целях приёма клиентов (посетителей) с оборудованием мест ожидания.</p> <p>5. Цветовое решение кровли необходимо применять из серых и теплых цветов контрастных тонов цветовых градаций. В случае если на расстоянии 50 м вдоль улицы, на котором планируется возведение испрашиваемого здания, расположено подобное здание, ввод в эксплуатацию которого произведен до утверждения таких Рекомендаций и использовано иное цветовое решение кровли, допускается использование такого цветового решения в случае обоснования, опирающегося на фотофиксации такого здания и предоставления развертки улицы на отрезке в расстоянии 50 м. По результатам такого обоснования принимается архитектурный стандарт облика применительно к этой улице, как к элементу планировочной структуры. Использование снегоудерживающих конструкций, а также водосточных систем и ливневых отводов осуществляется в соответствии с техническим регламентом.</p> <p>6. Использование металлопрофиля, профнастила, металлических листов и других подобных материалов в качестве облицовки допускается в зависимости от типа конструкции такого здания (каркасное строения, фахверк, каркасно-щитовое, ЛСТК и пр.) Рекомендуется применять в</p>

			<p>облицовке материалы, приближенные к натуральной текстуре древесины светлых оттенков, а также текстурированные под природные материалы, выделяющие цветовыми пятнами объемы входных групп, торцевые фасады, декоративную реечную обшивку.</p> <p>7. Ограждения территорий допускается при соблюдении технических норм и требований.</p> <p>8. Входные группы зданий должны быть оборудованы беспрепятственным доступом для маломобильных групп населения (пандус, безпороговые дверные проемы), а также навигационными элементами (флажки, маячки для инвалидов, кнопка вызова сотрудника). Входные группы здания должны быть оборудованы осветительными приборами. При устройстве освещения входов допускается учитывать систему праздничной иллюминации и ночной подсветки фасада. При установке осветительных приборов на фасадах здания необходимо исключать возможность попадания прямого света в окна помещений в ночное время суток.</p> <p>Не менее 50 % плоскости дверного полотна должно быть светопрозрачным.</p> <p>9. Козырьки, навесы, и иные кровельные части выступающих элементов здания допустимо использовать в разных цветовых решениях и материалах при гармоничном и эстетичном сочетании.</p> <p>10. При благоустройстве территории, прилегающей к зданию необходимо учитывать декоративные свойства и особенности корневой системы различных пород деревьев и кустарников, исключая их влияние на территории плиточного и иного мощения. Мощения, рекомендуется осуществлять из природных материалов в соответствии с действующими техническими регламентами и учетом мероприятий по безопасности.</p> <p>11. Размещение рекламных и информационных вывесок на фасаде здания допускается при соответствии отображающейся информации назначению такого объекта. Для зданий НТО допускаются размещения информационных конструкций текстового характера на элементах кровли козырьков (навесов) входных групп</p>
--	--	--	--

Статья 47. Требования к цветовым решениям объектов капитального строительства (фасады (RAL))

Отделка элементов фасадов зданий, строений и сооружений, по цветовому решению осуществляется в соответствии с каталогом цветов по палитре RAL CLASSIC.

СТЕНЫ

	- RAL 1013		- RAL 1014
	- RAL 1015		- RAL 8000
	- RAL 8001		- RAL 8002
	- RAL 8003		- RAL 9003
	- RAL 9002		- RAL 9001
	- RAL 7034		- RAL 7033
	- RAL 7032		- RAL 7001
	- RAL 7002		- RAL 7003

ВЫСТУПАЮЩИЕ ДЕКОРАТИВНЫЕ ЧАСТИ ФАСАДА

	- RAL 9010		- RAL 1001
	- RAL 3005		- RAL 5026
	- RAL 6028		- RAL 7001
	- RAL 8007		- RAL 9011

Отделка элементов фасадов зданий, строений и сооружений, по цветовому решению осуществляется в соответствии с каталогом цветов по палитре RAL CLASSIC.

ЦОКОЛЬ


	- RAL 7036		- RAL 7037
	- RAL 7038		- RAL 7039
	- RAL 7040		- RAL 7001
	- RAL 7004		- RAL 7012
	- RAL 7032		- RAL 7033
	- RAL 7034		- RAL 8003
	- RAL 8008		- RAL 8007
	- RAL 8022		- RAL 8019

ОКОННЫЕ РАМЫ

	- RAL 9010		- RAL 8001
	- RAL 8002		- RAL 8008
	- RAL 7021		- RAL 7001
	- RAL 8017		- RAL 9011

Отделка элементов фасадов зданий, строений и сооружений, по цветовому решению осуществляется в соответствии с каталогом цветов по палитре RAL CLASSIC.

КРОВЛЯ



ВОДОСТОЧНЫЕ ТРУБЫ, ЖЕЛОБА





П Р А В И Т Е Л Ь С Т В О Р О С Т О В С К О Й О Б Л А С Т И
МИНИСТЕРСТВО СТРОИТЕЛЬСТВА, АРХИТЕКТУРЫ И ТЕРРИТОРИАЛЬНОГО РАЗВИТИЯ РОСТОВСКОЙ ОБЛАСТИ

ГОСУДАРСТВЕННОЕ АВТОНОМНОЕ УЧРЕЖДЕНИЕ РОСТОВСКОЙ ОБЛАСТИ
РЕГИОНАЛЬНЫЙ НАУЧНО-ИССЛЕДОВАТЕЛЬСКИЙ И ПРОЕКТНЫЙ ИНСТИТУТ ГРАДОСТРОИТЕЛЬСТВА

проект

Муниципальный контракт
№ 01752000004200007540001 от 14.09.2020

ПРАВИЛА ЗЕМЛЕПОЛЬЗОВАНИЯ И ЗАСТРОЙКИ ЗАВЕТ-ЛЕНИНСКОГО СЕЛЬСКОГО ПОСЕЛЕНИЯ

Приложение 4

Сведения о границах территориальных зон.

Перечень координат характерных точек.

Ростов-на-Дону

2022г

ТЕРРИТОРИАЛЬНЫЕ ЗОНЫ

Ж-1/1

№№ пун- кта	X	Y
1	5072536,3	5214297,45
2	5072536,03	5214301,67
3	5072535,44	5214305,83
4	5072533,64	5214332,19
5	5072532,5	5214335,44
6	5072537,3	5214345,67
7	5072513,83	5214346,6
8	5072469,83	5214339,03
9	5072459,19	5214388,11
10	5072443,17	5214385,71
11	5072440,01	5214400,54
12	5072383,86	5214389,18
13	5072379,01	5214433,69
14	5072367,4	5214487,3
15	5072353,6	5214515,06
16	5072415,9	5214532,03
17	5072412,69	5214547,66
18	5072411,41	5214550,15
19	5072411,48	5214553,5
20	5072404,54	5214579,39
21	5072397,55	5214614,39
22	5072392,2	5214641,18
23	5072374,83	5214727,49
24	5072299,95	5214713,19
25	5072277,1	5214849,79
26	5072269,42	5214965,44
27	5072152,85	5214951,43
28	5072129,48	5214896,08
29	5072117,61	5214825,9
30	5072107,03	5214803,27
31	5072126,63	5214655,24
32	5072131,91	5214617,88
33	5072156,96	5214442,02
34	5072163,18	5214414,01
35	5072166,48	5214389,01
36	5072170,74	5214359,23
37	5072174,18	5214334,12
38	5072178,73	5214303,82
39	5072240,77	5214311,46
40	5072246,67	5214259,63
41	5072269,75	5214262,72
42	5072370,86	5214278
43	5072398,7	5214281,63
44	5072398,7	5214281,65
45	5072397,07	5214305,6
46	5072396,01	5214321,23
47	5072450,19	5214334,03
48	5072471,43	5214290,89
49	5072476,54	5214291,54

Ж-1/2

№№ пун- кта	X	Y
1	5072784,1	5213836,89

2	5072784,7	5213916,68
3	5072816,23	5213929,83
4	5072816,11	5213932,68
5	5072747,43	5213937,65
6	5072707,72	5213939,76
7	5072671,37	5213939,61
8	5072645,8	5213931,6
9	5072617,12	5213917,55
10	5072613,76	5213870,01
11	5072613,76	5213827,6
12	5072658,13	5213829,8
13	5072713,99	5213832,86

Ж-1/3

№№ пун- кта	X	Y
1	5074683,99	5209635,2
2	5074696,49	5209662,56
3	5074698,99	5209668,05
4	5074702,33	5209678,43
5	5074826,33	5209856,44
6	5074834,43	5209851,03
7	5074852,26	5209876,42
8	5074866,85	5209866,16
9	5074873,33	5209880,2
10	5074875,49	5209895,33
11	5074866,31	5209914,77
12	5074784,72	5209967,79
13	5074796,07	5209991,17
14	5074782,55	5209998,52
15	5074780,64	5209998,64
16	5074696,66	5210086,75
17	5074696,67	5210087,54
18	5074686,7	5210093,55
19	5074684,34	5210094,97
20	5074657,27	5210097,66
21	5074649,14	5210102,28
22	5074542,48	5209995,64
23	5074540,81	5209990,53
24	5074507,8	5209957,55
25	5074486,4	5209936,15
26	5074467,7	5209915,13
27	5074516,9	5209873,3
28	5074500,75	5209853,92
29	5074495,11	5209858,57
30	5074477,91	5209838,11
31	5074474,77	5209840,67
32	5074455,02	5209814,8
33	5074458,4	5209805,63
34	5074436,91	5209753,79
35	5074404,57	5209703,77
36	5074381,62	5209686,34
37	5074391,49	5209677,09
38	5074403,04	5209657,66
39	5074416,26	5209627,45
40	5074438,72	5209548,35
41	5074440,3	5209527,94
42	5074441,66	5209525,41
43	5074578,13	5209480,16
44	5074598,32	5209469,79
45	5074602,5	5209464,23
46	5074594,71	5209483,04

47	5074579,22	5209502,11
48	5074630,86	5209579,98
49	5074644,69	5209601,66
50	5074657,16	5209623,36
51	5074671,83	5209643,77

Ж-1/4

№№ пун- кта	X	Y
1	5074371,8	5209410,05
2	5074447,27	5209502,48
3	5074427,78	5209508,95
4	5074297,79	5209522,55
5	5074323,53	5209399,3
6	5074332,39	5209401,38

Ж-1/5

№№ пун- кта	X	Y
1	5074249,38	5209381,87
2	5074224,61	5209502,73
3	5074060,52	5209455,27
4	5074034,37	5209425,38
5	5074056,89	5209336,62

Ж-1/6

№№ пун- кта	X	Y
1	5076352,11	5211245,7
2	5076340,63	5211257,78
3	5076361,95	5211280,17
4	5076368	5211291,53
5	5076342,43	5211314,19
6	5076250,23	5211393,7
7	5076195,52	5211439,41
8	5076044,82	5211579,28
9	5076040,19	5211582,93
10	5075919,9	5211686,81
11	5075854,27	5211617,78
12	5075874,31	5211610,87
13	5075880,02	5211606,37
14	5076118,49	5211395,88
15	5076326,55	5211213,01

Ж-1/7

№№ пун- кта	X	Y
1	5074547,98	5216029,61
2	5074522,09	5216122,47
3	5074462,8	5216339,72
4	5074454,9	5216366,03
5	5074430,07	5216358,78
6	5074378,69	5216342,37
7	5074379,24	5216340,49
8	5074279,24	5216310,38

9	5074249,68	5216300,09
10	5074222,51	5216292,87
11	5074200,74	5216284,27
12	5074088,19	5216234,76
13	5074097,93	5216222,49
14	5074221,94	5215958,79
15	5074243,28	5215956,96
16	5074274,29	5215954,3
17	5074312,34	5215953,42
18	5074330,41	5215961,47
19	5074342,58	5215971,32
20	5074359,11	5215967,2
21	5074365,68	5215968,78
22	5074383,73	5215983,78
23	5074398,28	5215989,12
24	5074479,75	5216013,77
25	5074493,22	5216016,94

Ж-1/8

№№ пун- кта	X	Y
1	5072793,19	5214255,73
2	5072793,65	5214275,61
3	5072792,66	5214360,64
4	5072791,95	5214417,52
5	5072791,4	5214461,92
6	5072790,64	5214523,08
7	5072711,16	5214522,59
8	5072704,69	5214519,29
9	5072703,47	5214448,14
10	5072701,28	5214402,81
11	5072671,21	5214256,41
12	5072712,45	5214256,04
13	5072750,82	5214255,54

Ж-1/9

№№ пун- кта	X	Y
1	5072592,57	5213642,59
2	5072593,24	5213727,11
3	5072587,77	5213727,06
4	5072541,67	5213726,67
5	5072541,11	5213793,43
6	5072523,86	5213804,07
7	5072524,26	5213841,67
8	5072523,77	5213849,5
9	5072522,74	5213896,52
10	5072539,95	5213911,57
11	5072538,89	5213936,54
12	5072534,88	5213981,9
13	5072542,4	5213982,49
14	5072541,45	5213997,76
15	5072552,92	5213999,19
16	5072572,85	5214001,32
17	5072606,08	5214004,49
18	5072612,82	5214005,13
19	5072622,43	5214057,64
20	5072590	5214054,93
21	5072589,01	5214110,58
22	5072588,02	5214157,03

23	5072577,29	5214156,38
24	5072575,52	5214232,87
25	5072546,31	5214229,1
26	5072520,81	5214232,29
27	5072513,24	5214233,12
28	5072511,14	5214275,78
29	5072421,3	5214264,83
30	5072391,42	5214260,93
31	5072272,54	5214242,91
32	5072187,53	5214231,2
33	5072194,77	5214173,26
34	5072193,42	5214138,12
35	5072190,1	5214123,02
36	5072176,91	5214092,1
37	5072089,42	5213934,81
38	5072037,7	5213846,91
39	5072018,7	5213808,7
40	5071980,8	5213748,29
41	5071928,15	5213647,15
42	5071919,24	5213624,86
43	5072055,48	5213630,06
44	5072079,33	5213630,94
45	5072164,99	5213636,79
46	5072446,55	5213638,71
47	5072468,77	5213639,06
48	5072544,27	5213641,56

Ж-1/10

№№ пун- кта	X	Y
1	5072665,45	5214309,85
2	5072681,37	5214404,94
3	5072683,48	5214448,8
4	5072684,62	5214514,95
5	5072683,33	5214514,93
6	5072683,81	5214526,11
7	5072680,46	5214526,11
8	5072680,47	5214530,08
9	5072648,58	5214528,27
10	5072630,33	5214517,14
11	5072631,06	5214490,11
12	5072631,29	5214487,14
13	5072631,54	5214456,6
14	5072632,26	5214407,53
15	5072632,76	5214376,7
16	5072633,6	5214311,31

Ж-1/11

№№ пун- кта	X	Y
1	5072106,65	5214240,9
2	5072106,06	5214245,16
3	5072102,75	5214269,11
4	5072165,18	5214277,71
5	5072161,78	5214311,18
6	5072158,44	5214333,31
7	5072126,94	5214544,4
8	5072088,39	5214769,78
9	5072097,76	5214828,42
10	5072110,16	5214901,72

11	5072129,98	5214948,69
12	5072102,51	5214945,4
13	5072062,66	5214926,27
14	5071908,36	5214761,81
15	5071818,17	5214613,02
16	5071847,79	5214354,88
17	5071820,13	5214271,87
18	5071819,52	5214201,54
19	5071932,45	5214216,32

Ж-1/12

№№ пун- кта	X	Y
1	5070676,2	5214045,03
2	5070669,53	5214152,74
3	5070579,33	5214154,98
4	5070507,62	5214151,18
5	5070470,64	5214151,07
6	5070420,1	5214150,36
7	5070358,28	5214149,91
8	5070284,09	5214149,14
9	5070259,72	5214151,04
10	5070260,81	5214118,26
11	5070207,92	5214118,01
12	5070208,53	5214067,51
13	5070155,92	5214063,27
14	5070151,3	5214154,44
15	5070152,25	5214161,85
16	5070148,8	5214217,59
17	5070099,43	5214258,48
18	5069979,48	5214291,94
19	5069995,94	5214327,21
20	5069943,47	5214365,86
21	5069730,23	5214426,24
22	5069553,21	5214328,4
23	5069526,82	5214325
24	5069526,88	5214321,08
25	5069520,48	5214155,74
26	5069518,97	5214064,72
27	5069526,08	5213896,28
28	5069526,74	5213831,27
29	5069674,69	5213858,87
30	5069849,29	5213894,23
31	5070059,52	5213933,75
32	5070203,44	5213956,08
33	5070213,95	5213957,81
34	5070285,75	5213977,28

Ж-1/13

№№ пун- кта	X	Y
1	5070435,63	5214286,17
2	5070442,43	5214354,97
3	5070448,03	5214411,69
4	5070449,67	5214447,97
5	5070438,97	5214449,6
6	5070409,44	5214465,43
7	5070417,56	5214491,56
8	5070388,48	5214504,26
9	5070395,06	5214519,15

10	5070399,42	5214528,99
11	5070346,32	5214545,34
12	5070182,06	5214595,92
13	5070103,26	5214628,94
14	5070103,54	5214694,34
15	5070084,82	5214711,89
16	5070016,44	5214712,53
17	5069985,49	5214731,97
18	5069840,67	5214728,27
19	5069840,67	5214664,42
20	5069821,46	5214605,42
21	5069899,09	5214562,99
22	5069910,3	5214556,67
23	5069946,02	5214542,24
24	5070073,65	5214471,5
25	5070197,38	5214409,93
26	5070233,82	5214390,92
27	5070242,23	5214383,54
28	5070257,54	5214351,56
29	5070310,86	5214309,86
30	5070316,09	5214310,32
31	5070338,79	5214308,1
32	5070418,27	5214277,88

Ж-1/14

№№ пун- кта	X	Y
1	5070394,2	5213737,72
2	5070386,6	5213793,81
3	5070383,67	5213811,15
4	5070378,18	5213842,18
5	5070373,55	5213869,66
6	5070446,24	5213886,7
7	5070442,53	5213924,5
8	5070430,23	5213982,05
9	5070290,09	5213957,73
10	5070210,29	5213939,87
11	5070177,99	5213933,91
12	5070095,61	5213919,55
13	5069853,13	5213874,6
14	5069678,51	5213839,24
15	5069526,94	5213810,92
16	5069527,83	5213722,48
17	5069533,22	5213543,44
18	5069533,67	5213502,13
19	5069633,28	5213506,3
20	5069669,64	5213508,11
21	5069698,96	5213512,5
22	5069707,26	5213516,26
23	5069717,95	5213518,22
24	5069718,92	5213509,37
25	5069719,36	5213503,96
26	5069719,97	5213497,79
27	5069799,79	5213500,12
28	5069819,35	5213503,52
29	5069815,19	5213535,85
30	5069852,4	5213538
31	5069853,69	5213504,39
32	5069900,96	5213507,11
33	5069901,25	5213514,29
34	5069927,82	5213515,3
35	5069930,7	5213489,82

36	5069957,43	5213492,75
37	5069961,45	5213446,48
38	5069964,32	5213431,68
39	5069990,9	5213440,73
40	5069988,45	5213497,49
41	5070020	5213490,65
42	5070029,35	5213492,44
43	5070019,06	5213663,72
44	5070034,72	5213667,46
45	5070048,52	5213670,04
46	5070078,54	5213676,51
47	5070130,15	5213685,41
48	5070156,56	5213691,31
49	5070175,45	5213695,15
50	5070227,97	5213709,69
51	5070251,67	5213713,86
52	5070277,97	5213720,9
53	5070345,33	5213742,96
54	5070350,01	5213729,93

Ж-1/15

№№ пун- кта	X	Y
1	5072604,83	5213049,69
2	5072592,41	5213586,86
3	5072592,65	5213627,22
4	5072580,95	5213627,4
5	5072546,39	5213626,43
6	5072519,54	5213625,63
7	5072495,24	5213624,75
8	5072468,94	5213624,26
9	5072451,01	5213623,68
10	5072446,95	5213623,54
11	5072419,9	5213622,97
12	5072208,55	5213617,79
13	5072181,57	5213616,85
14	5072129,2	5213614,91
15	5072092,05	5213613,4
16	5072056,19	5213612,49
17	5072036,48	5213611,65
18	5071908,33	5213608,25
19	5071878,43	5213558,2
20	5071837,59	5213484,75
21	5071822,43	5213455,76
22	5071775,19	5213363,48
23	5071800,61	5213361,71
24	5071797,06	5213348,96
25	5071793,29	5213328,27
26	5071796,76	5213324,96
27	5071854,52	5213325,76
28	5071903,18	5213326,62
29	5071982,18	5213327,74
30	5072047,96	5213328,5
31	5072051,93	5213328,76
32	5072060,72	5213331,52
33	5072058,73	5213257,22
34	5072059,57	5213049,43
35	5072117,29	5213046,25
36	5072165,46	5213045,92
37	5072287,16	5213046,4
38	5072345,92	5213047,05
39	5072421,37	5213049,78

40	5072479,01	5213053,15
----	------------	------------

Ж-1/16

№№ пун- кта	X	Y
1	5074894,4	5216229,16
2	5074902,05	5216230,82
3	5074891,01	5216282,59
4	5074886,25	5216317,38
5	5074881,4	5216353,73
6	5074887,19	5216391,09
7	5074890,61	5216412,41
8	5074888,5	5216440,03
9	5074882,45	5216470,55
10	5074878,47	5216499,27
11	5074861,15	5216493,83
12	5074875,22	5216438,89
13	5074876,2	5216416,82
14	5074864,44	5216352,03
15	5074816,68	5216332,28
16	5074802,57	5216389,3
17	5074813,88	5216392,09
18	5074813,01	5216394,6
19	5074835,18	5216401,58
20	5074853,77	5216408,26
21	5074853,58	5216415,43
22	5074844,19	5216448,07
23	5074846,9	5216448,84
24	5074836	5216485,94
25	5074518,73	5216385,67
26	5074534,04	5216329,94
27	5074481,12	5216315,66
28	5074532,21	5216138,16
29	5074711,03	5216183,57
30	5074796,91	5216204,66

Ж-1/17

№№ пун- кта	X	Y
1	5075576,72	5204660,76
2	5075713,62	5204806,54
3	5075726,02	5204820,11
4	5075740,38	5204835,08
5	5075742,9	5204838,23
6	5075765,83	5204866,61
7	5075761,16	5204871,14
8	5075726,78	5204915,54
9	5075718,48	5204916,22
10	5075683,08	5204925,54
11	5075665,97	5204913,15
12	5075648,21	5204893,64
13	5075647,63	5204889,51
14	5075653,48	5204887,33
15	5075625,62	5204854,87
16	5075627,18	5204852,79
17	5075611,85	5204837,25
18	5075599,64	5204818,88
19	5075585,35	5204802,82
20	5075566,9	5204787,56
21	5075553,82	5204760,38

22	5075517,53	5204724,4
23	5075487,32	5204681,67
24	5075486,19	5204616,59
25	5075477,7	5204583,76
26	5075480,55	5204573,6
27	5075483,17	5204565,78
28	5075531,27	5204615,21
29	5075543,77	5204627,58
30	5075550,9	5204635,19

Ж-1/18

№№ пун- кта	X	Y
1	5076684,96	5210677,36
2	5076684,29	5210730,21
3	5076683,04	5210770,5
4	5076674,56	5210834,54
5	5076671,64	5210849,63
6	5076651,61	5210868,55
7	5076624,44	5210893,66
8	5076606,02	5210910,75
9	5076581,43	5210931,96
10	5076434,77	5211063,32
11	5076337,52	5211149,41
12	5076279,61	5211088,44
13	5076308,21	5211064,95
14	5076320,78	5211043,1
15	5076325,16	5211035,49
16	5076325,41	5211023,1
17	5076348,05	5211001,84
18	5076516,82	5210843,41
19	5076517,93	5210824,38
20	5076496,99	5210801,22
21	5076440,11	5210707,79
22	5076421,23	5210681,3
23	5076597,07	5210678,73
24	5076609,73	5210678,54
25	5076677,73	5210677,44

Ж-1/19

№№ пун- кта	X	Y
1	5076268,44	5211133,2
2	5076255,46	5211144,92
3	5076269,71	5211159,87
4	5076278,38	5211153,01
5	5076301,17	5211181,17
6	5075852,4	5211580,97
7	5075780,38	5211506,71
8	5075781,58	5211504,45
9	5075804,6	5211487,14
10	5075832,43	5211470,55
11	5075917,49	5211397,69
12	5076056,95	5211281,99
13	5076084,88	5211271,61
14	5076101,24	5211255,86
15	5076076,27	5211222,84
16	5076096,78	5211210,34
17	5076132,17	5211184,77
18	5076181,54	5211181,89

19	5076244,86	5211116,96
20	5076250,86	5211112,04
21	5076251,49	5211113,25

Ж-1/20

№№ пун- кта	X	Y
1	5076694,17	5210854,91
2	5076697,45	5210897,99
3	5076715,58	5210909,58
4	5076728,08	5210950,01
5	5076731,64	5210973,21
6	5076712,41	5210992,27
7	5076697,75	5211006,8
8	5076657,3	5211059,46
9	5076602,29	5211090,07
10	5076570,1	5211103,95
11	5076510,46	5211166,53
12	5076459,9	5211204,96
13	5076422,03	5211229,94
14	5076405,09	5211213,29
15	5076411,07	5211203,32
16	5076374,68	5211170,79
17	5076381,99	5211164,18
18	5076515,24	5211044,5
19	5076542,18	5211020,9
20	5076567,75	5210999,06
21	5076582,81	5210985,59
22	5076611,09	5210960,27
23	5076637,33	5210936,77
24	5076651,53	5210921,4
25	5076662,5	5210884,23

Ж-1/21

№№ пун- кта	X	Y
1	5074035,45	5209901,72
2	5074043,7	5209904,75
3	5074051,47	5209909,13
4	5074038,89	5209949,8
5	5074113,07	5209944,67
6	5074096,6	5209986,99
7	5074091,67	5209996,77
8	5074078,5	5210011,68
9	5074066,72	5210023,88
10	5073480,47	5209857,49
11	5073415,67	5209838,77
12	5072931,41	5209698,87
13	5072668,66	5209627,42
14	5072672,72	5209574
15	5072682,54	5209522,54
16	5072683,75	5209519,1
17	5073162,89	5209657,93
18	5073891,33	5209863,56
19	5073991,91	5209892,06
20	5073992,24	5209891,17

Ж-1/22

№№ пун- кта	X	Y
1	5073901,86	5209296,13
2	5073942,26	5209309,64
3	5073903,57	5209480,95
4	5073876,56	5209588,82
5	5073869,7	5209590,91
6	5073843,63	5209588,55
7	5073838,52	5209621,83
8	5073725,96	5209601,84
9	5073549,58	5209556,45
10	5073449,25	5209529,62
11	5073134,23	5209407,7
12	5072882,26	5209238,43
13	5072882,71	5209237,87
14	5072901,94	5209221,52
15	5072949,33	5209165,85
16	5072984,17	5209132,51
17	5073034,48	5209122
18	5073111,99	5209122,81
19	5073254,92	5209147,97
20	5073679,93	5209251,81
21	5073710,87	5209258,93
22	5073832,2	5209283,45
23	5073823,42	5209320,05
24	5073814,99	5209318,03
25	5073795,25	5209412,7
26	5073866,66	5209432,29
27	5073903,38	5209305,37

Ж-1/23

№№ пун- кта	X	Y
1	5074101,72	5209086,99
2	5074102,01	5209099,24
3	5074076,89	5209195,77
4	5074047,5	5209303,42
5	5074047,42	5209303,66
6	5074026,36	5209298,72
7	5073988,47	5209289,79
8	5073949,98	5209280,97
9	5073906,9	5209271,85
10	5073907,25	5209270,52
11	5073912,33	5209247,27
12	5073890,52	5209242,47
13	5073885,44	5209265,83
14	5073885,17	5209267,25
15	5073734,91	5209235,44
16	5073540,42	5209187,48
17	5073540,11	5209188,95
18	5073390,98	5209154,65
19	5073364,84	5209149,06
20	5073322	5209138,96
21	5073275,65	5209128,2
22	5073250,84	5209123,38
23	5073247,89	5209130,36
24	5073235,14	5209128,06
25	5073223,05	5209125,73
26	5073225,19	5209116,84
27	5073207,31	5209112,7
28	5073180,69	5209104,45
29	5073114,76	5209092,83

30	5073031,53	5209091,97
31	5072969,64	5209104,9
32	5072958,3	5209115,75
33	5072977,8	5208944,75
34	5073160,93	5208902,67
35	5073189,57	5208904,39
36	5073269,75	5208909,25
37	5073339,47	5208913,47
38	5073402	5208917,25
39	5073435,29	5208922,74
40	5073590,06	5208957,28
41	5073903,66	5209039,58

Ж-1/24

№№ пун- кта	X	Y
1	5071843,14	5213525,97
2	5071846,4	5213533,67
3	5071887,32	5213607,67
4	5071983,19	5213779,23
5	5071995,58	5213792,34
6	5072040,49	5213872,65
7	5072088,7	5213965,56
8	5072134,86	5214050,23
9	5072098,73	5214098,75
10	5072096,95	5214130,12
11	5072176,62	5214137,08
12	5072182,09	5214140,01
13	5072183,15	5214160,47
14	5072179,98	5214193,53
15	5072175,64	5214228,85
16	5072171,54	5214229,42
17	5072112,34	5214221,5
18	5071935,14	5214196,49
19	5071806,48	5214179,66
20	5071843,72	5214099,14
21	5071894,19	5213986,82
22	5071752,5	5213965,38
23	5071660,86	5214114,75
24	5071636,93	5214156,51
25	5071622,26	5214154,59
26	5071632,53	5214065,86
27	5071546,52	5213948,06
28	5071527,23	5213953,36
29	5071491,75	5213836,2
30	5071842,62	5213645,05
31	5071841,87	5213607,09
32	5071843,02	5213533,62

Ж-1/25

№№ пун- кта	X	Y
1	5076155,4	5205253,93
2	5076150,39	5205264,25
3	5076343,47	5205455,8
4	5076462,29	5205574,4
5	5076501,17	5205613,21
6	5076518,72	5205638,21
7	5076537,24	5205668,75
8	5076528,83	5205682,21

9	5076490,97	5205738,97
10	5076544,71	5205777,41
11	5076544,59	5205793,38
12	5076543,72	5205803,19
13	5076593,27	5205825,11
14	5076573,76	5205902,8
15	5076499,7	5205884,69
16	5076407,22	5205828,78
17	5076264,8	5205740,74
18	5076117,02	5205662,83
19	5076029,58	5205592,66
20	5076001,92	5205579,88
21	5075935,02	5205526,66
22	5075812,51	5205431,2
23	5075672,45	5205338,75
24	5075660,57	5205333,1
25	5075666,21	5205305,73
26	5075662,95	5205295,31
27	5075608,53	5205264,97
28	5075559,76	5205228,54
29	5075553,52	5205210,71
30	5075554,71	5205193,73
31	5075586,79	5205139,49
32	5075592,11	5204977,16
33	5075584,01	5204902,34
34	5075606,43	5204865,94
35	5075626,4	5204887,79
36	5075604,39	5204914,7
37	5075682,59	5204960,26
38	5075671,11	5204982,05
39	5075715,81	5205000,51
40	5075821	5205094,93
41	5075802,31	5205130,98
42	5075908,47	5205204,7
43	5075924,16	5205164,77
44	5075920,33	5205141,54
45	5075962,9	5205076,68
46	5076075,2	5205183,93

Ж-1/26

№№ пун- кта	X	Y
1	5074211,21	5209663,81
2	5074269,77	5209753,72
3	5074183,98	5209809,05
4	5074073,64	5209880,2
5	5074056,91	5209884,74
6	5074047,25	5209884,74
7	5074041,05	5209882,47
8	5073990,8	5209871,5
9	5073499,02	5209732,36
10	5073168,39	5209638,7
11	5072952,73	5209576,2
12	5072927,74	5209569,29
13	5072903,5	5209562,24
14	5072880,1	5209555,26
15	5072690,36	5209500,19
16	5072692,63	5209493,69
17	5072710,77	5209464,27
18	5072744,51	5209418,56
19	5072752,45	5209421,34
20	5072762,81	5209421,82

21	5072762,81	5209424,05
22	5072852,91	5209452,05
23	5073004,12	5209498,2
24	5073027,4	5209505,09
25	5073054,52	5209512,15
26	5073082,24	5209520,02
27	5073108,6	5209528,39
28	5073189,59	5209556,05
29	5073257,73	5209573,95
30	5073821,48	5209729,23
31	5073824	5209718,21
32	5073890,97	5209734,56
33	5074031,55	5209770,17
34	5074038,58	5209713,01

Ж-1/27

№№ пун- кта	X	Y
1	5074254,38	5216492,4
2	5074195,44	5216478,45
3	5074181,51	5216477,96
4	5074153,56	5216480,04
5	5074142,56	5216479,77
6	5074079,67	5216455,03
7	5074030,9	5216435,45
8	5074030,45	5216428,03
9	5074032,33	5216407,71
10	5074036,99	5216357,25
11	5074038,92	5216351,25
12	5074055,04	5216355,47
13	5074064,93	5216326,94
14	5074092,31	5216335,24
15	5074096,82	5216336,53
16	5074102,01	5216337,99
17	5074094,19	5216365,63
18	5074120,17	5216373,44
19	5074134,85	5216337,22
20	5074124,44	5216333,04
21	5074144,49	5216282,9
22	5074150,18	5216285,8
23	5074159,67	5216287,33
24	5074218,05	5216310,96
25	5074246,67	5216319,84
26	5074250,04	5216383,57
27	5074249,75	5216442,98
28	5074249,81	5216444,92
29	5074292,03	5216454,84
30	5074328,66	5216345,27
31	5074409,09	5216370,23
32	5074485,86	5216394,07
33	5074470,36	5216436,77
34	5074511,61	5216450,27
35	5074527,01	5216406,8
36	5074543,67	5216411,95
37	5074568,2	5216419,47
38	5074823,47	5216502,94
39	5074876,67	5216519,66
40	5074867,22	5216565,4
41	5074852,34	5216600,19
42	5074822,31	5216667,67
43	5074817,02	5216677,46
44	5074810,41	5216689,68

45	5074797,37	5216701,32
46	5074781,59	5216701,32
47	5074756,71	5216694,03
48	5074732,74	5216679,15
49	5074705,86	5216669,26
50	5074650,72	5216647,98
51	5074616,95	5216635,09
52	5074590,07	5216630,52
53	5074527,04	5216601,95
54	5074463,1	5216576,38
55	5074389,67	5216546,3
56	5074363,58	5216536,86
57	5074328,84	5216522,12

Ж-1/28

№№ пун- кта	X	Y
1	5075935,04	5204444,89
2	5075933,34	5204452,36
3	5076202,99	5204736,77
4	5076231,54	5204781,96
5	5076237,87	5204806,52
6	5076235,5	5204854,07
7	5076070,88	5204939,68
8	5076067,6	5204930,99
9	5076051,29	5204903,17
10	5075995,53	5204978,88
11	5075950,92	5205032,65
12	5075854,35	5204933,46
13	5075483,92	5204544,23
14	5075485,12	5204526,95
15	5075482,74	5204444,27
16	5075482,74	5204381,52
17	5075493,75	5204305,69
18	5075493,45	5204272,11
19	5075482,71	5204096,86
20	5075563,07	5204068,69
21	5075994,5	5204841,24
22	5076025,97	5204880,74
23	5075980,09	5204951,26
24	5075942,23	5204908,15

Ж-2/1

№№ пун- кта	X	Y
1	5075994,5	5204841,24
2	5076025,97	5204880,74
3	5075980,09	5204951,26
4	5075942,23	5204908,15

Ж-2/2

№№ пун- кта	X	Y
1	5074864,44	5216352,03
2	5074876,2	5216416,82
3	5074875,22	5216438,89
4	5074861,15	5216493,83
5	5074836	5216485,94

6	5074846,9	5216448,84
7	5074844,19	5216448,07
8	5074853,58	5216415,43
9	5074853,77	5216408,26
10	5074835,18	5216401,58
11	5074813,01	5216394,6
12	5074813,88	5216392,09
13	5074802,57	5216389,3
14	5074816,68	5216332,28

Ж-2/3

№№ пун- кта	X	Y
1	5072593,64	5213793,88
2	5072593,75	5213812,75
3	5072593,75	5213870,72
4	5072597,24	5213920,07
5	5072612,82	5214005,13
6	5072606,08	5214004,49
7	5072572,85	5214001,32
8	5072552,92	5213999,19
9	5072541,45	5213997,76
10	5072542,4	5213982,49
11	5072534,88	5213981,9
12	5072538,89	5213936,54
13	5072539,95	5213911,57
14	5072522,74	5213896,52
15	5072523,77	5213849,5
16	5072524,26	5213841,67
17	5072523,86	5213804,07
18	5072541,11	5213793,43
19	5072566,11	5213793,64
20	5072587,21	5213793,82

Ж-2/4

№№ пун- кта	X	Y
1	5072640,04	5214158,13
2	5072652,62	5214233,25
3	5072627,86	5214236,43
4	5072627,56	5214252,47
5	5072626,87	5214291,33
6	5072618,25	5214291,74
7	5072574,41	5214285,14
8	5072511,14	5214275,78
9	5072513,24	5214233,12
10	5072520,81	5214232,29
11	5072546,31	5214229,1
12	5072573,57	5214232,62
13	5072575,52	5214232,9
14	5072577,29	5214156,38
15	5072588,02	5214157,03
16	5072625,21	5214157,82
17	5072628,75	5214158,1

Ж-2/5

№№ пун- кта	X	Y
-------------------	---	---

1	5072633,62	5214309,44
2	5072632,76	5214376,7
3	5072591,69	5214366,44
4	5072583,28	5214364,8
5	5072570,82	5214363,47
6	5072571,81	5214353,22
7	5072537,3	5214345,67
8	5072532,5	5214335,44
9	5072533,64	5214332,19
10	5072535,44	5214305,83
11	5072536,03	5214301,67
12	5072536,3	5214297,45

Ж-2/6

№№ пун- кта	X	Y
1	5070453,25	5213738,03
2	5070449,53	5213853,21
3	5070446,24	5213886,7
4	5070373,55	5213869,66
5	5070378,18	5213842,18
6	5070383,67	5213811,15
7	5070386,6	5213793,81
8	5070394,2	5213737,72
9	5070396,4	5213738,2

Ж-2/7

№№ пун- кта	X	Y
1	5072817,24	5213614,9
2	5072818,14	5213698,95
3	5072817,4	5213730,02
4	5072820,11	5213838,12
5	5072807,38	5213838,22
6	5072713,99	5213832,86
7	5072658,13	5213829,8
8	5072613,76	5213827,6
9	5072613,63	5213791,52
10	5072612,42	5213587,04
11	5072614,39	5213501,68
12	5072618,18	5213499,55
13	5072618,18	5213499,37
14	5072624,83	5213499,34
15	5072644,47	5213494,94
16	5072695,64	5213496,67
17	5072695,52	5213502,52
18	5072694,45	5213554,61
19	5072693,06	5213554,66
20	5072692,89	5213564,24
21	5072692,08	5213612,98
22	5072778,33	5213614,3
23	5072742,08	5213677,69
24	5072742,16	5213745,43
25	5072721,45	5213745,05
26	5072718,65	5213755,71
27	5072711,48	5213754,15
28	5072691,45	5213754,93
29	5072689,1	5213755,2
30	5072690,87	5213676,87

Ж-3/1

№№ пун- кта	X	Y
1	5072996,09	5213499,91
2	5072996,4	5213664,97
3	5072975,81	5213667,02
4	5072920,63	5213667,11
5	5072921,26	5213728,65
6	5072817,4	5213730,02
7	5072818,14	5213698,95
8	5072817,24	5213614,9
9	5072816,57	5213499,84
10	5072825,26	5213499,78

Ж-3/2

№№ пун- кта	X	Y
1	5073637,29	5214559,72
2	5073655,54	5214840,03
3	5073702,09	5214871,82
4	5073697,29	5214956,66
5	5073580,3	5215156,47
6	5073556,21	5215276,27
7	5073377,03	5215264,55
8	5073307,12	5215314,33
9	5072990,89	5215277,49
10	5072993,29	5215178,41
11	5072968,61	5215129,49
12	5072969,96	5214895,29
13	5073082,97	5214895,28
14	5073082,97	5214792,56
15	5072970,55	5214792,55
16	5072971,01	5214711,55
17	5073112,03	5214712,76
18	5073112,03	5214547,02
19	5073554,44	5214544,02

ОД/1

№№ пун- кта	X	Y
1	5074517,55	5216396,82
2	5074515,32	5216403,19
3	5074527,01	5216406,8
4	5074511,61	5216450,27
5	5074470,36	5216436,77
6	5074485,86	5216394,07
7	5074497,93	5216397,81
8	5074498,72	5216395,69
9	5074503,51	5216392,4

ОД/2

№№ пун- кта	X	Y
1	5076080,15	5204968,68
2	5076097,65	5205014,95

3	5076101,17	5205071,91
4	5076054,97	5205126,05
5	5075977,05	5205048,43
6	5076014,79	5205002,68

ОД/3

№№ пун- кта	X	Y
1	5074581,16	5209456,12
2	5074570,36	5209461,65
3	5074447,27	5209502,48
4	5074371,8	5209410,05

ОД/4

№№ пун- кта	X	Y
1	5074450,09	5209279,75
2	5074438,47	5209335,77
3	5074489,64	5209348,81
4	5074479,85	5209403,11
5	5074350,1	5209374,56
6	5074351,58	5209367,93
7	5074373,21	5209263,79

ОД/5

№№ пун- кта	X	Y
1	5076411,07	5211203,32
2	5076405,09	5211213,29
3	5076422,03	5211229,94
4	5076361,95	5211280,17
5	5076340,63	5211257,78
6	5076352,11	5211245,7
7	5076326,55	5211213,01
8	5076374,68	5211170,79

ОД/6

№№ пун- кта	X	Y
1	5070213,62	5214242,07
2	5070232,03	5214391,85
3	5070197,38	5214409,93
4	5070115,36	5214450,74
5	5070070,87	5214364,14

ОД/7

№№ пун- кта	X	Y
1	5070260,81	5214118,26
2	5070259,72	5214151,04
3	5070255,25	5214153,37
4	5070254,96	5214173,05
5	5070289,49	5214188,42

6	5070213,62	5214242,07
7	5070191,11	5214208,29
8	5070184,87	5214159,12
9	5070151,3	5214154,44
10	5070155,92	5214063,27
11	5070208,53	5214067,51
12	5070207,92	5214118,01

ОД/8

№№ пун- кта	X	Y
1	5074534,04	5216329,94
2	5074481,12	5216315,66
3	5074465,65	5216369,41
4	5074503,58	5216380,88
5	5074518,73	5216385,67

ОД/9

№№ пун- кта	X	Y
1	5074328,66	5216345,27
2	5074292,03	5216454,84
3	5074249,81	5216444,92
4	5074249,75	5216442,98
5	5074250,04	5216383,57
6	5074246,67	5216319,84

ОД/10

№№ пун- кта	X	Y
1	5072807,06	5214090,4
2	5072805,41	5214147,01
3	5072804,89	5214164,72
4	5072789,33	5214164,54
5	5072738,8	5214163,94
6	5072738,29	5214171,56
7	5072738,34	5214200,16
8	5072803,82	5214201,55
9	5072801,66	5214275,72
10	5072793,65	5214275,61
11	5072793,19	5214255,73
12	5072750,82	5214255,54
13	5072712,45	5214256,04
14	5072671,21	5214256,41
15	5072646,06	5214115,67
16	5072646,81	5214080,11
17	5072644,86	5214069,13
18	5072666,44	5214065,48
19	5072673,29	5214064,32
20	5072679,57	5214066,13
21	5072696,69	5214066,99
22	5072722,22	5214068,25
23	5072721,6	5214087,87
24	5072805,22	5214090,34

ОД/11

№№ пун- кта	X	Y
1	5071894,19	5213986,82
2	5071843,72	5214099,14
3	5071806,48	5214179,66
4	5071774,14	5214175,43
5	5071665,05	5214160,2
6	5071636,93	5214156,51
7	5071660,86	5214114,75
8	5071752,5	5213965,38

ОД/12

№№ пун- кта	X	Y
1	5071546,52	5213948,06
2	5071632,53	5214065,86
3	5071622,26	5214154,59
4	5071603,84	5214152,17
5	5071572,49	5214078,36
6	5071566,24	5214063,64
7	5071542,17	5214002,69
8	5071527,23	5213953,36

ОД/13

№№ пун- кта	X	Y
1	5076537,24	5205668,75
2	5076545,09	5205726,93
3	5076544,71	5205777,41
4	5076490,97	5205738,97
5	5076528,83	5205682,21

ОД/14

№№ пун- кта	X	Y
1	5073913,18	5209633,25
2	5073890,97	5209734,56
3	5073824	5209718,21
4	5073838,52	5209621,83

ОД/15

№№ пун- кта	X	Y
1	5072246,67	5214259,63
2	5072246,44	5214261,64
3	5072240,77	5214311,46
4	5072178,73	5214303,82
5	5072185,42	5214257,33
6	5072185,89	5214254,1
7	5072188,57	5214251,87

ОД/16

№№ пун- кта	X	Y
1	5072471,43	5214290,89
2	5072450,19	5214334,03
3	5072396,01	5214321,23
4	5072397,07	5214305,6
5	5072398,7	5214281,65
6	5072398,7	5214281,63

ОД/17

№№ пун- кта	X	Y
1	5073867,76	5209280,18
2	5073866,74	5209287,9
3	5073865,87	5209291,52
4	5073846,2	5209286,56
5	5073847,14	5209282,55
6	5073848,46	5209276,19
7	5073860,7	5209278,74

ОД/18

№№ пун- кта	X	Y
1	5072820,11	5213838,12
2	5072822,44	5213930,37
3	5072816,23	5213929,83
4	5072784,7	5213916,68
5	5072784,1	5213836,89
6	5072807,38	5213838,22

ОД/19

№№ пун- кта	X	Y
1	5076421,23	5210681,3
2	5076440,11	5210707,79
3	5076343,87	5210782,92
4	5076340,91	5210682,83
5	5076387,61	5210681,79

ОД/20

№№ пун- кта	X	Y
1	5076279,61	5211088,44
2	5076337,52	5211149,41
3	5076301,17	5211181,17
4	5076278,38	5211153,01
5	5076269,71	5211159,87
6	5076255,46	5211144,92
7	5076268,44	5211133,2
8	5076251,49	5211113,25
9	5076250,86	5211112,04

ОД/21

№№ пун- кта	X	Y
1	5074280,19	5209115,88
2	5074267,77	5209355,39
3	5074167,08	5209331,76
4	5074167,66	5209328,8
5	5074197,46	5209219,67
6	5074076,89	5209195,77
7	5074102,01	5209099,24
8	5074101,72	5209086,99
9	5074102,38	5209087,14
10	5074155,45	5209112,61
11	5074162,66	5209085,84
12	5074262,09	5209112,21

ОД/22

№№ пун- кта	X	Y
1	5072917,51	5214008,13
2	5072918,53	5214013,98
3	5072918,75	5214031,33
4	5072812,13	5214030,66
5	5072813,2	5214004,42
6	5072832,53	5214005,12

ОД/23

№№ пун- кта	X	Y
1	5074419,57	5209536,13
2	5074397,58	5209536,51
3	5074397,26	5209561,02
4	5074414,76	5209560,73
5	5074418,61	5209548,03

ОД/24

№№ пун- кта	X	Y
1	5072622,43	5214057,64
2	5072631,68	5214108,16
3	5072632,24	5214111,5
4	5072626,2	5214111,37
5	5072589,01	5214110,58
6	5072590	5214054,93

ОД/25

№№ пун- кта	X	Y
1	5072907,92	5214220,26
2	5072875,09	5214221,57
3	5072873,86	5214190,72
4	5072906,69	5214189,41

С/1

№№ пун- кта	X	Y
1	5074197,46	5209219,67
2	5074167,66	5209328,8
3	5074167,08	5209331,76
4	5074047,43	5209303,67
5	5074047,5	5209303,42
6	5074076,89	5209195,77

C/2

№№ пун- кта	X	Y
1	5073912,33	5209247,27
2	5073907,25	5209270,52
3	5073906,9	5209271,85
4	5073885,17	5209267,25
5	5073885,44	5209265,83
6	5073890,52	5209242,47

C/3

№№ пун- кта	X	Y
1	5073901,86	5209296,13
2	5073903,38	5209305,37
3	5073866,66	5209432,29
4	5073795,25	5209412,7
5	5073814,99	5209318,03
6	5073823,42	5209320,05
7	5073832,2	5209283,45
8	5073846,2	5209286,56
9	5073865,87	5209291,52
10	5073866,74	5209287,9

C/4

№№ пун- кта	X	Y
1	5074323,53	5209399,3
2	5074297,79	5209522,55
3	5074224,61	5209502,73
4	5074249,38	5209381,87

C/5

№№ пун- кта	X	Y
1	5074056,89	5209336,62
2	5074034,37	5209425,38
3	5074028,99	5209423,09
4	5074004,08	5209411,63
5	5073997,91	5209409,2
6	5074019,71	5209327,87

C/6

№№ пун- кта	X	Y
1	5072816,57	5213499,84
2	5072817,24	5213614,9
3	5072778,33	5213614,3
4	5072692,08	5213612,98
5	5072692,89	5213564,24
6	5072693,06	5213554,66
7	5072694,45	5213554,61
8	5072695,52	5213502,52
9	5072695,64	5213496,67
10	5072793,75	5213499,98

C/7

№№ пун- кта	X	Y
1	5072593,24	5213727,11
2	5072593,64	5213793,88
3	5072587,21	5213793,82
4	5072566,11	5213793,64
5	5072541,11	5213793,43
6	5072541,67	5213726,67
7	5072587,77	5213727,06

C/8

№№ пун- кта	X	Y
1	5072652,62	5214233,25
2	5072662,11	5214289,89
3	5072626,87	5214291,33
4	5072627,56	5214252,47
5	5072627,86	5214236,43

C/9

№№ пун- кта	X	Y
1	5073043,4	5213727,43
2	5073041,14	5213836,01
3	5073038,93	5213892,44
4	5073037,77	5213927,94
5	5073002,97	5213925,87
6	5073002,5	5213932,46
7	5072947,89	5213931,83
8	5072822,44	5213930,37
9	5072820,11	5213838,12
10	5072817,4	5213730,02
11	5072921,26	5213728,65
12	5073038,59	5213727,15

C/10

№№ пун- кта	X	Y
1	5075839,04	5204953,3
2	5075890,78	5205004,84

3	5075821	5205094,93
4	5075715,81	5205000,51
5	5075788,52	5204899,88
6	5075847,57	5204977,75
7	5075838,09	5204989,39
8	5075806,93	5204968,11
9	5075818,47	5204955,78

ПД/1

№№ пун- кта	X	Y
1	5072632,24	5214111,5
2	5072640,04	5214158,13
3	5072628,75	5214158,1
4	5072625,21	5214157,82
5	5072588,02	5214157,03
6	5072589,01	5214110,58
7	5072626,2	5214111,37

ПД/2

№№ пун- кта	X	Y
1	5072134,86	5214050,23
2	5072161,16	5214098,48
3	5072170,75	5214118,21
4	5072176,62	5214137,08
5	5072096,95	5214130,12
6	5072098,73	5214098,75

ПД/3

№№ пун- кта	X	Y
1	5074297,06	5209538,88
2	5074302,91	5209543,8
3	5074277,02	5209574,59
4	5074265,07	5209566,88
5	5074260,43	5209555,89
6	5074254,06	5209552,02
7	5074272,55	5209526,92

ПД/4

№№ пун- кта	X	Y
1	5075083,17	5209395,58
2	5075115,8	5209400,93
3	5075113,24	5209425,51
4	5075109,85	5209458,18
5	5075099,46	5209528,63
6	5075096,79	5209538,16
7	5075050,08	5209526,92
8	5074621,31	5209434,23
9	5074592,78	5209427,95
10	5074613,35	5209329,04
11	5074644,76	5209334,98
12	5074657,67	5209334,93

13	5074845,19	5209373,4
14	5074864,74	5209284,78
15	5074874,35	5209287,5
16	5074946,32	5209311,86

ПК/1

№№ пун- кта	X	Y
1	5073984,81	5209459,99
2	5073993,52	5209486,97
3	5073958,67	5209501,02
4	5073948	5209466,74
5	5073974,98	5209459,99

ПК/2

№№ пун- кта	X	Y
1	5072742,08	5213677,69
2	5072742,16	5213745,43
3	5072721,45	5213745,05
4	5072718,65	5213755,71
5	5072711,48	5213754,15
6	5072691,45	5213754,93
7	5072689,1	5213755,2
8	5072690,87	5213676,87

ПК/3

№№ пун- кта	X	Y
1	5072804,89	5214164,72
2	5072803,82	5214201,55
3	5072738,34	5214200,16
4	5072738,29	5214171,56
5	5072738,8	5214163,94
6	5072789,33	5214164,54

ПК/4

№№ пун- кта	X	Y
1	5072169,31	5214249,3
2	5072168,92	5214252,66
3	5072165,18	5214277,71
4	5072102,75	5214269,11
5	5072106,06	5214245,16
6	5072106,65	5214240,91

ПК/5

№№ пун- кта	X	Y
1	5073095,85	5213500,31
2	5073099,61	5213510,05
3	5073073,98	5213546,28
4	5073055,37	5213573,33

5	5073047,52	5213589,72
6	5073045,83	5213618,04
7	5073044,05	5213683,65
8	5073043,82	5213698,78
9	5073043,4	5213727,43
10	5073038,59	5213727,15
11	5072921,26	5213728,65
12	5072920,63	5213667,11
13	5072975,81	5213667,02
14	5072996,4	5213664,97
15	5072996,09	5213499,91

ИТ/1

№№ пун- кта	X	Y
1	5073052,85	5206876,66
2	5073009,91	5206945,9
3	5072979,04	5206921,11
4	5072959,35	5206904,23
5	5072950,42	5206896,51
6	5072953,74	5206892,65
7	5072961,99	5206884,07
8	5072975,59	5206864,79
9	5072979,94	5206858,62
10	5073000,52	5206834,4

ИТ/2

№№ пун- кта	X	Y
1	5073114,24	5206594,55
2	5073115,46	5206618,76
3	5073066,21	5206680,1
4	5073004,46	5206631,67
5	5073067,83	5206555,81

ИТ/3

№№ пун- кта	X	Y
1	5071856,82	5208211,26
2	5071837,18	5208238,51
3	5071821,76	5208258,28
4	5071809,26	5208276,54
5	5071759,92	5208235,02
6	5071811,89	5208181,45

ИТ/4

№№ пун- кта	X	Y
1	5069889,26	5210431,59
2	5069908,28	5210471,56
3	5069894,08	5210478,56
4	5069855,71	5210497,23
5	5069834,18	5210456,81

ИТ/5

№ пун- кта	X	Y
1	5074968,43	5210009,3
2	5074961	5210042,92
3	5074918,91	5210031,99
4	5074927,99	5209998,99

ИТ/6

№ пун- кта	X	Y
1	5073464,48	5210473,44
2	5073459,6	5210501,39
3	5073422,02	5210499,97
4	5073420,41	5210486,1
5	5073420,85	5210470,88

ИТ/7

№ пун- кта	X	Y
1	5073514,66	5208180,58
2	5073514,6	5208225,08
3	5073470,1	5208225,01
4	5073470,16	5208180,51
5	5073495,79	5208180,55
6	5073501,98	5208180,56
7	5073507,15	5208180,57

ИТ/8

№ пун- кта	X	Y
1	5075687,03	5211912,76
2	5075738,27	5211993,96
3	5075684,88	5212025,94
4	5075640,53	5212051,42
5	5075591,54	5211974,54

ИТ/9

№ пун- кта	X	Y
1	5074889,33	5215668,71
2	5074874,6	5215735,72
3	5074818,77	5215742,44
4	5074821,47	5215674,14

ИТ/10

№ пун- кта	X	Y
1	5073995,09	5216895,42
2	5073992,27	5216939,08
3	5073995,68	5216939,5
4	5074007,6	5216940,96

5	5074010,87	5216941,36
6	5074006,86	5216959,5
7	5074005,87	5216964,35
8	5074001,98	5216982,63
9	5074000,86	5216982,42
10	5073989,05	5216980,29
11	5073977,47	5216978,19
12	5073964,95	5216975,93
13	5073947,06	5216972,69
14	5073952,26	5216930,51
15	5073943	5216929,36
16	5073946,54	5216890,7
17	5073969,11	5216892,89
18	5073987,12	5216894,65
19	5073992,1	5216895,13

ИТ/11

№№ пун- кта	X	Y
1	5073646,12	5214506,47
2	5073651,39	5214560,05
3	5073602,53	5214549,28
4	5073601,57	5214523,02

ИТ/12

№№ пун- кта	X	Y
1	5072690,76	5214896,76
2	5072688,47	5215015,78
3	5072609,77	5215006,33
4	5072603,58	5215005,58
5	5072607,49	5214934,71
6	5072610,24	5214884,79

ИТ/13

№№ пун- кта	X	Y
1	5073082,97	5214792,56
2	5073082,97	5214895,28
3	5072969,96	5214895,29
4	5072943,62	5214895,28
5	5072943,62	5214792,56
6	5072970,55	5214792,55

ИТ/14

№№ пун- кта	X	Y
1	5075765,83	5204866,61
2	5075788,52	5204899,88
3	5075715,81	5205000,51
4	5075671,11	5204982,05
5	5075682,59	5204960,26
6	5075604,39	5204914,7
7	5075626,4	5204887,79
8	5075606,43	5204865,94

9	5075584,01	5204902,34
10	5075578,84	5204854,59
11	5075578,79	5204845,86
12	5075566,9	5204787,56
13	5075585,35	5204802,82
14	5075599,64	5204818,88
15	5075611,85	5204837,25
16	5075627,18	5204852,79
17	5075625,62	5204854,87
18	5075653,48	5204887,33
19	5075647,63	5204889,51
20	5075648,21	5204893,64
21	5075665,97	5204913,15
22	5075683,08	5204925,54
23	5075718,48	5204916,22
24	5075726,78	5204915,54
25	5075761,16	5204871,14

ИТ/15

№№ пун- кта	X	Y
1	5077434,75	5210910,3
2	5077435,39	5210940,71
3	5077410,74	5210940,64
4	5077410,03	5210909,72

P-1/1

№№ пун- кта	X	Y
1	5075847,57	5204977,75
2	5075838,09	5204989,39
3	5075806,93	5204968,11
4	5075818,47	5204955,78

P-1/2

№№ пун- кта	X	Y
1	5076101,17	5205071,91
2	5076104,97	5205133,36
3	5076105,5	5205158,64
4	5076101,9	5205172,81
5	5076054,97	5205126,05

P-1/3

№№ пун- кта	X	Y
1	5075962,9	5205076,68
2	5075920,33	5205141,54
3	5075924,16	5205164,77
4	5075908,47	5205204,7
5	5075802,31	5205130,98
6	5075821	5205094,93
7	5075890,78	5205004,84

P-1/4

№ пун- кта	X	Y
1	5076051,29	5204903,17
2	5076067,6	5204930,99
3	5076070,88	5204939,68
4	5075995,53	5204978,88

P-1/5

№ пун- кта	X	Y
1	5070669,53	5214152,74
2	5070569,4	5214186,58
3	5070550,42	5214193
4	5070513,31	5214194,16
5	5070512,71	5214240,57
6	5070513,19	5214285,28
7	5070435,63	5214286,17
8	5070418,27	5214277,88
9	5070338,79	5214308,1
10	5070316,09	5214310,32
11	5070310,86	5214309,86
12	5070257,54	5214351,56
13	5070242,23	5214383,54
14	5070233,82	5214390,92
15	5070232,03	5214391,85
16	5070213,62	5214242,07
17	5070289,49	5214188,42
18	5070254,96	5214173,05
19	5070255,25	5214153,37
20	5070259,72	5214151,04
21	5070284,09	5214149,14
22	5070358,28	5214149,91
23	5070387,73	5214149,83
24	5070420,1	5214150,36
25	5070470,64	5214151,07
26	5070507,62	5214151,18
27	5070579,33	5214154,98

P-1/6

№ пун- кта	X	Y
1	5070184,87	5214159,12
2	5070191,11	5214208,29
3	5070213,62	5214242,07
4	5070070,87	5214364,14
5	5070115,36	5214450,74
6	5070073,65	5214471,5
7	5069946,02	5214542,24
8	5069910,3	5214556,67
9	5069899,09	5214562,99
10	5069821,46	5214605,42
11	5069671,87	5214580,03
12	5069524,66	5214459,45
13	5069526,82	5214325
14	5069553,21	5214328,4
15	5069730,23	5214426,24
16	5069943,47	5214365,86
17	5069995,94	5214327,21

18	5069979,48	5214291,94
19	5070099,43	5214258,48
20	5070148,8	5214217,59
21	5070152,25	5214161,85
22	5070151,3	5214154,44

P-1/7

№№ пун- кта	X	Y
1	5076440,11	5210707,79
2	5076496,99	5210801,22
3	5076517,93	5210824,38
4	5076516,82	5210843,41
5	5076348,05	5211001,84
6	5076347,16	5210893,79
7	5076343,87	5210782,92

P-1/8

№№ пун- кта	X	Y
1	5073725,96	5209601,84
2	5073838,52	5209621,83
3	5073824	5209718,21
4	5073821,48	5209729,23
5	5073257,73	5209573,95
6	5073189,59	5209556,05
7	5073108,6	5209528,39
8	5073082,24	5209520,02
9	5073054,52	5209512,15
10	5073027,4	5209505,09
11	5073004,12	5209498,2
12	5072852,91	5209452,05
13	5072762,81	5209424,05
14	5072762,81	5209421,82
15	5072752,45	5209421,34
16	5072744,51	5209418,56
17	5072745,86	5209416,7
18	5072836,56	5209298,04
19	5072879,96	5209241,25
20	5072882,26	5209238,43
21	5073134,23	5209407,7
22	5073449,25	5209529,62
23	5073549,58	5209556,45

P-1/9

№№ пун- кта	X	Y
1	5074476,21	5209134,86
2	5074450,09	5209279,75
3	5074373,21	5209263,79
4	5074351,58	5209367,93
5	5074350,1	5209374,56
6	5074339,04	5209372,13
7	5074267,77	5209355,39
8	5074280,19	5209115,88
9	5074340,39	5209128,04
10	5074353,77	5209128,28
11	5074404,31	5209131,97

№№ пун- кта	X	Y
1	5074427,78	5209508,95
2	5074420,68	5209522,21
3	5074420,25	5209527,8
4	5074419,57	5209536,13
5	5074397,58	5209536,51
6	5074397,26	5209561,02
7	5074414,76	5209560,73
8	5074409,3	5209578,74
9	5074397,4	5209620,68
10	5074385,21	5209648,51
11	5074375,74	5209664,44
12	5074304,26	5209731,48
13	5074269,77	5209753,72
14	5074211,21	5209663,81
15	5074038,58	5209713,01
16	5074031,55	5209770,17
17	5073890,97	5209734,56
18	5073913,18	5209633,25
19	5073838,52	5209621,83
20	5073843,63	5209588,55
21	5073869,7	5209590,91
22	5073876,56	5209588,82
23	5073903,57	5209480,95
24	5073942,26	5209309,64
25	5074019,71	5209327,87
26	5073997,91	5209409,2
27	5074004,08	5209411,63
28	5074028,99	5209423,09
29	5074034,37	5209425,38
30	5074060,52	5209455,27
31	5074224,61	5209502,73
32	5074297,79	5209522,55
33	5073984,81	5209459,99
34	5073993,52	5209486,97
35	5073958,67	5209501,02
36	5073948	5209466,74
37	5073974,98	5209459,99
38	5074297,06	5209538,88
39	5074302,91	5209543,8
40	5074277,02	5209574,59
41	5074265,07	5209566,88
42	5074260,43	5209555,89
43	5074254,06	5209552,02
44	5074272,55	5209526,92

№№ пун- кта	X	Y
1	5072816,11	5213932,68
2	5072813,2	5214004,42
3	5072812,13	5214030,66
4	5072808,81	5214030,56
5	5072807,06	5214090,4
6	5072805,22	5214090,34
7	5072721,6	5214087,87
8	5072722,22	5214068,25

9	5072788,75	5214071,53
10	5072793,89	5214011,44
11	5072786,12	5214011,11
12	5072785,41	5214003,75
13	5072794,94	5213999,22
14	5072800,17	5213938,11
15	5072789,74	5213938,56
16	5072789,63	5213944,4
17	5072704,57	5213948,6
18	5072704,21	5213942,28
19	5072662,35	5213944,11
20	5072679,57	5214066,13
21	5072673,29	5214064,32
22	5072644,86	5214069,13
23	5072617,12	5213917,55
24	5072645,8	5213931,6
25	5072671,37	5213939,61
26	5072707,72	5213939,76
27	5072747,43	5213937,65
11	5072931,11	5213502,99
12	5072946,29	5213499,7

P-2/1

№№ пун- кта	X	Y
1	5073037,77	5213927,94
2	5073036,95	5213972,35
3	5073036,02	5214068,56
4	5073031,93	5214308,22
5	5073025,88	5214494,87
6	5073024,78	5214510,64
7	5073019,36	5214517,7
8	5073011,09	5214523,64
9	5072957,63	5214524,1
10	5072790,64	5214523,08
11	5072792,66	5214360,64
12	5072793,65	5214275,61
13	5072801,66	5214275,72
14	5072803,82	5214201,55
15	5072804,89	5214164,72
16	5072805,41	5214147,01
17	5072807,06	5214090,4
18	5072808,81	5214030,56
19	5072812,13	5214030,66
20	5072918,75	5214031,33
21	5072918,53	5214013,98
22	5072917,51	5214008,13
23	5072832,53	5214005,12
24	5072813,2	5214004,42
25	5072816,23	5213929,83
26	5072822,44	5213930,37
27	5072947,89	5213931,83
28	5073002,5	5213932,46
29	5073002,97	5213925,87
30	5072907,92	5214220,26
31	5072875,09	5214221,57
32	5072873,86	5214190,72
33	5072906,69	5214189,41

CX-1/1

№№ пун- кта	X	Y
1	5074738,31	5216073,65
2	5074711,03	5216183,57
3	5074532,21	5216138,16
4	5074561,63	5216032,77

CX-1/2

№№ пун- кта	X	Y
1	5070354,35	5213514,62
2	5070357,98	5213626,93
3	5070461,53	5213639,75
4	5070453,25	5213738,03
5	5070396,4	5213738,2
6	5070394,2	5213737,72
7	5070350,01	5213729,93
8	5070345,33	5213742,96
9	5070277,97	5213720,9
10	5070251,67	5213713,86
11	5070227,97	5213709,69
12	5070175,45	5213695,15
13	5070156,56	5213691,31
14	5070130,15	5213685,41
15	5070078,54	5213676,51
16	5070048,52	5213670,04
17	5070034,72	5213667,46
18	5070019,06	5213663,72
19	5070029,35	5213492,44
20	5070084,22	5213502,92

CX-1/3

№№ пун- кта	X	Y
1	5069673,31	5213382,02
2	5069673,31	5213382,44
3	5069673,3	5213382,88
4	5069673,3	5213383,32
5	5069673,6	5213472,59
6	5069676,27	5213485,13
7	5069682,04	5213496,57
8	5069689,69	5213505,43
9	5069698,96	5213512,5
10	5069669,64	5213508,11
11	5069633,28	5213506,3
12	5069533,67	5213502,13
13	5069533,8	5213489,61
14	5069529,94	5213461,95
15	5069537,98	5213436,67
16	5069540,06	5213421,8
17	5069549,68	5213421,62
18	5069555,82	5213421,52
19	5069558,63	5213404,28
20	5069560,88	5213390,58
21	5069562,02	5213383,78
22	5069562,56	5213380,56
23	5069570,47	5213379,48

CX-1/4

№№ пун- кта	X	Y
1	5072059,57	5213049,43
2	5072058,73	5213257,22
3	5072060,72	5213331,52
4	5072051,93	5213328,76
5	5072047,96	5213328,5
6	5071982,18	5213327,74
7	5071903,18	5213326,62
8	5071854,52	5213325,76
9	5071796,76	5213324,96
10	5071793,29	5213328,27
11	5071797,06	5213348,96
12	5071800,61	5213361,71
13	5071775,19	5213363,48
14	5071741,04	5213303,63
15	5071689,39	5213209,41
16	5071686,35	5213201,47
17	5071686,56	5213198,65
18	5071693,29	5213185,72
19	5071699,72	5213191,1
20	5071702,69	5213213,71
21	5071709,99	5213227,17
22	5071719,62	5213236,78
23	5071732,96	5213243,97
24	5071746,16	5213246,76
25	5071766,08	5213246,72
26	5071988,55	5213237,55
27	5072003,35	5213234,38
28	5072017,93	5213225,79
29	5072028,22	5213213,81
30	5072034,22	5213199,38
31	5072035,53	5213184,69
32	5072028,68	5213068,17
33	5072025,83	5213051,25
34	5072058,85	5213049,46

CX-1/5

№№ пун- кта	X	Y
1	5072603,37	5214934,32
2	5072607,49	5214934,71
3	5072603,58	5215005,58
4	5072269,42	5214965,44
5	5072277,02	5214851,06
6	5072350,07	5214899,2

CX-1/6

№№ пун- кта	X	Y
1	5075061,12	5209850,5
2	5075062,66	5209854,52
3	5075063,84	5209858,67
4	5075064,66	5209862,91
5	5075065,11	5209867,2
6	5075065,2	5209871,52
7	5075065,15	5209873,68
8	5075065,22	5209877,93

9	5075065,66	5209882,15
10	5075066,46	5209886,33
11	5075067,6	5209890,42
12	5075069,1	5209894,39
13	5075070,92	5209898,23
14	5075073,06	5209901,9
15	5075075,51	5209905,37
16	5075078,24	5209908,63
17	5075081,24	5209911,64
18	5075084,48	5209914,39
19	5075087,94	5209916,85
20	5075091,61	5209919
21	5075095,44	5209920,84
22	5075099,42	5209922,34
23	5075103,5	5209923,5
24	5075107,67	5209924,32
25	5075111,89	5209924,77
26	5075116,14	5209924,87
27	5075141,12	5209924,36
28	5075076,35	5210055,9
29	5075001,71	5210061,29
30	5074994,37	5210022,1
31	5074986,62	5210008,15
32	5074975,26	5209995,23
33	5074959,76	5209969,92
34	5074945,8	5209951,83
35	5074929,78	5209928,07
36	5074919,96	5209887,77
37	5074902,86	5209851,42
38	5074885,81	5209835,92
39	5074861,01	5209810,6
40	5074887,35	5209814,98
41	5075017,28	5209820,36
42	5075021,58	5209820,72
43	5075025,83	5209821,45
44	5075030	5209822,55
45	5075034,06	5209824
46	5075037,98	5209825,8
47	5075041,73	5209827,93
48	5075045,3	5209830,37
49	5075048,63	5209833,11
50	5075051,71	5209836,13
51	5075054,52	5209839,4
52	5075057,03	5209842,91
53	5075059,24	5209846,61

CX-1/7

№№ пун- кта	X	Y
1	5074950,19	5210058,26
2	5074949,92	5210065,04
3	5074704,56	5210082,79
4	5074696,67	5210087,54
5	5074696,66	5210086,75
6	5074780,64	5209998,64
7	5074782,55	5209998,52

CX-1/8

№№ пун- кта	X	Y
-------------------	---	---

1	5074436,91	5209753,79
2	5074458,4	5209805,63
3	5074455,02	5209814,8
4	5074474,77	5209840,67
5	5074477,91	5209838,11
6	5074495,11	5209858,57
7	5074500,75	5209853,92
8	5074516,9	5209873,3
9	5074467,7	5209915,13
10	5074486,4	5209936,15
11	5074507,8	5209957,55
12	5074540,81	5209990,53
13	5074542,48	5209995,64
14	5074649,14	5210102,28
15	5074627,24	5210114,73
16	5074602,55	5210089,3
17	5074596,51	5210083,08
18	5074504,03	5210084,34
19	5074498,13	5210084,42
20	5074066,72	5210023,88
21	5074078,5	5210011,68
22	5074091,67	5209996,77
23	5074096,6	5209986,99
24	5074113,07	5209944,67
25	5074038,89	5209949,8
26	5074051,47	5209909,13
27	5074059,57	5209904,75
28	5074081,88	5209898,69
29	5074316,62	5209747,31
30	5074381,62	5209686,34
31	5074404,57	5209703,77

CX-1/9

№№ пун- кта	X	Y
1	5076703,79	5211705,27
2	5076705,59	5211705,28
3	5076715,82	5211814,42
4	5076715,82	5211825,66
5	5076660,74	5211827,03
6	5076660,46	5211816,62
7	5076650,78	5211705,25
8	5076654,7	5211705,27

CX-1/10

№№ пун- кта	X	Y
1	5076602,29	5211090,07
2	5076350,91	5211413,65
3	5076202,15	5211605,15
4	5076165,05	5211676,87
5	5076132,99	5211690,02
6	5076092,59	5211679,71
7	5075954,89	5211692,86
8	5075911,83	5211696,97
9	5075835,27	5211624,55
10	5075854,27	5211617,78
11	5075919,9	5211686,81
12	5076040,19	5211582,93
13	5076044,82	5211579,28

14	5076195,52	5211439,41
15	5076250,23	5211393,7
16	5076342,43	5211314,19
17	5076368	5211291,53
18	5076361,95	5211280,17
19	5076422,03	5211229,94
20	5076459,9	5211204,96
21	5076510,46	5211166,53
22	5076570,1	5211103,95

CX-1/11

№№ пун- кта	X	Y
1	5075780,38	5211506,71
2	5075852,4	5211580,97
3	5075821,89	5211611,42
4	5075769,58	5211560,02
5	5075757,81	5211548,45
6	5075766,13	5211533,58

CX-1/12

№№ пун- кта	X	Y
1	5073160,93	5208902,67
2	5072977,8	5208944,75
3	5072958,3	5209115,75
4	5072927,47	5209145,23
5	5072889,98	5209189,27
6	5072760,78	5209106,32
7	5072725,64	5209082,92
8	5072664,45	5209044,2
9	5072637,03	5209026,85
10	5072874,33	5208688,46
11	5072901,08	5208702,72
12	5072911,2	5208740,8
13	5072926,65	5208810,69
14	5072942,71	5208855,57
15	5073003,07	5208882,02
16	5073011,69	5208887,72
17	5073018,83	5208892,44
18	5073057,04	5208896,37
19	5073090,61	5208898,4
20	5073092,03	5208898,49

CX-1/13

№№ пун- кта	X	Y
1	5076364,67	5205434,57
2	5076524,22	5205593,83
3	5076545,24	5205623,76
4	5076564,73	5205671,81
5	5076575,11	5205724,09
6	5076574,6	5205791,25
7	5076578,95	5205793,28
8	5076601,03	5205794,2
9	5076602,89	5205786,83
10	5076662,78	5205560,44
11	5076676,11	5205506,66

12	5076707,89	5205378,64
13	5076714,17	5205353,3
14	5076703,97	5205344,56
15	5076697,75	5205339,31
16	5076693,64	5205332,2
17	5076692,43	5205339,63
18	5076628,06	5205584,52
19	5076319,6	5205146,74
20	5076307,47	5204987,92
21	5076413,01	5204900,48
22	5076381,95	5204856,12
23	5076357,46	5204818,78
24	5076192,54	5204567,38
25	5076163,23	5204524,5
26	5076003,12	5204290,26
27	5075789,92	5203975,36
28	5075634,19	5203747,94
29	5075621,33	5203748,77
30	5075470,62	5203765,13
31	5075482,91	5203877,9
32	5075469,78	5203878,89
33	5075475,02	5203964,05
34	5075480,87	5204065,71
35	5075571,37	5204034
36	5076226,75	5204718,2
37	5076259,41	5204769,91
38	5076268,07	5204803,46
39	5076264,6	5204872,75
40	5076106,94	5204954,75
41	5076127,32	5205008,57
42	5076134,96	5205132,12
43	5076135,58	5205162,08
44	5076126,61	5205197,42

CX-1/14

№№ пун- кта	X	Y
1	5071491,75	5213836,2
2	5071842,62	5213645,05
3	5071841,87	5213607,09
4	5071843,02	5213533,62
5	5071843,14	5213525,97
6	5071723,59	5213313,4
7	5071686,94	5213246,55
8	5071665,56	5213201,31
9	5071519,59	5213262,81
10	5071537,2	5213308,77
11	5071355,27	5213385,63

CX-2/1

№№ пун- кта	X	Y
1	5069519,36	5214720,09
2	5069519,4	5214720,06
3	5069985,49	5214731,97
4	5070016,44	5214712,53
5	5070084,82	5214711,89
6	5070103,54	5214694,34
7	5070103,26	5214628,94
8	5070182,06	5214595,92

9	5070346,32	5214545,34
10	5070399,42	5214528,99
11	5070395,07	5214519,15
12	5070388,48	5214504,26
13	5070417,56	5214491,56
14	5070409,44	5214465,43
15	5070432,93	5214452,84
16	5070438,97	5214449,6
17	5070449,67	5214447,97
18	5070448,03	5214411,69
19	5070442,43	5214354,97
20	5070435,63	5214286,17
21	5070513,19	5214285,28
22	5070512,71	5214240,57
23	5070513,31	5214194,16
24	5070550,42	5214193
25	5070569,4	5214186,58
26	5070669,53	5214152,74
27	5070676,73	5214036,63
28	5070636,12	5214030,78
29	5070581,48	5214024,39
30	5070562,36	5214022,16
31	5070562,68	5214018,41
32	5070562,96	5214015,03
33	5070456,03	5213998,46
34	5070427,67	5213994,07
35	5070442,53	5213924,5
36	5070449,53	5213853,21
37	5070453,25	5213738,03
38	5070461,53	5213639,75
39	5070357,98	5213626,93
40	5070354,35	5213514,62
41	5070084,22	5213502,92
42	5070020	5213490,65
43	5070015,82	5213422,68
44	5069973,89	5213420,6
45	5069934,04	5213394,07
46	5069900,15	5213392,1
47	5069865,9	5213390,18
48	5069831,29	5213388,18
49	5069796,3	5213386,17
50	5069760,92	5213384,17
51	5069725,23	5213383,29
52	5069689,38	5213382,4
53	5069570,47	5213379,48
54	5069562,56	5213380,56
55	5069562,02	5213383,78
56	5069560,88	5213390,58
57	5069558,64	5213404,29
58	5069555,82	5213421,52
59	5069549,68	5213421,63
60	5069540,06	5213421,8
61	5069537,98	5213436,67
62	5069529,94	5213461,95
63	5069533,8	5213489,61
64	5069533,22	5213543,43
65	5069515,09	5213527,81
66	5069496,29	5213521,01
67	5069401,17	5213518,29
68	5069225,21	5213516,22
69	5069051,18	5213512,7
70	5068815,13	5213507
71	5068625,97	5213503,12
72	5068306,98	5213498,9
73	5068044,9	5213494,23

74	5067741,04	5213489,21
75	5067410,95	5213483,59
76	5067238,64	5213482,9
77	5067036,28	5213477,59
78	5067035,67	5213433,26
79	5067046,11	5213434,19
80	5067051,42	5213420,2
81	5067053,29	5213191,21
82	5067052,65	5212816,59
83	5067053,51	5212487,39
84	5067055,74	5212266,73
85	5067057,15	5212135,61
86	5067057,37	5212104,99
87	5067054,41	5212046,72
88	5067044,91	5211995,59
89	5067162,08	5211932,97
90	5067144,2	5211893,07
91	5067115,13	5211833,65
92	5067099,61	5211807,78
93	5067084,48	5211816,35
94	5067077,3	5211797,2
95	5067072,57	5211723,13
96	5067072,84	5211625,96
97	5067081,15	5211449,07
98	5067083,88	5211196,4
99	5067101,45	5210484,5
100	5067123,67	5209726,28
101	5067124,3	5209492,52
102	5067126,07	5209165,98
103	5067135,01	5208694,41
104	5067138,65	5208291
105	5068043,84	5208231,66
106	5068327,2	5208215,1
107	5068630,96	5208186,82
108	5068740,79	5208189,67
109	5069151,15	5208184,48
110	5069456,59	5208176,02
111	5069559,56	5208181,89
112	5069625,28	5208195,93
113	5069685,58	5208194,73
114	5069993,54	5208184,37
115	5070395,83	5208179,38
116	5070663,14	5208176,04
117	5070676,62	5208150,77
118	5070668,45	5207718,21
119	5070655	5207225,04
120	5070638,55	5207220,13
121	5070621,06	5206781,89
122	5070621,1	5206780,89
123	5070612,59	5206509,44
124	5070611,4	5206191,26
125	5070600,12	5205857,63
126	5070592,95	5205591,26
127	5070597,72	5205533,83
128	5070621,2	5205386,34
129	5070748,26	5204591,52
130	5070780,61	5204424,36
131	5070823,4	5204186,69
132	5070838,98	5204044,63
133	5070854,69	5204033,08
134	5071004,52	5204020,87
135	5071529,7	5203986,05
136	5071542,17	5203985,16
137	5071829,76	5203964,68
138	5072584,73	5203915,27

139	5072963,8	5203888,85
140	5072975,28	5203893,92
141	5074667,37	5203801,09
142	5074757,2	5203780,2
143	5074828,4	5203783,4
144	5074840,35	5203630,01
145	5074856,69	5203487,86
146	5074868,52	5203363,82
147	5074873,11	5203362,11
148	5074876,83	5203323,11
149	5074896,53	5203129,47
150	5074905,4	5203032,01
151	5074981,44	5203046,4
152	5075103,62	5203060,97
153	5075191,66	5203075,86
154	5075213,98	5203091,59
155	5075415,08	5203398,29
156	5075546,29	5203596,06
157	5075630,96	5203720,35
158	5075741,56	5203886,26
159	5075832,84	5204021,59
160	5075925,35	5204156,56
161	5075930,61	5204150,32
162	5076221,53	5203802,73
163	5076386,58	5203689,87
164	5076404,07	5203677,82
165	5076693,72	5203639,8
166	5076946,95	5203641,19
167	5077156,29	5203649,18
168	5077648,48	5203660,15
169	5077676,31	5203660,47
170	5077679,92	5203678,14
171	5077678,55	5204166,81
172	5077680,54	5204224,82
173	5077674,87	5204375,6
174	5077671,86	5204807,98
175	5077668,63	5204924,5
176	5077668,73	5204989,93
177	5077668,78	5205025,6
178	5077605,25	5204986,71
179	5077560,18	5204986,71
180	5077560,18	5205040,93
181	5077579	5205063,04
182	5077575,9	5205127,96
183	5077594,24	5205132,63
184	5077603,24	5205196,96
185	5077668,07	5205212,64
186	5077654,5	5205148,11
187	5077671	5205148,11
188	5077670,97	5205155,57
189	5077683,83	5205157,71
190	5077690,68	5205167,52
191	5077688,02	5205261,38
192	5077687,47	5205304,52
193	5077681,19	5205329,49
194	5077669,26	5205354,14
195	5077669,97	5205787,35
196	5077665,91	5206751,94
197	5077662,95	5207007,22
198	5077659,98	5207486,55
199	5077666,53	5207531,74
200	5077664,78	5208118,72
201	5077665,78	5208328,34
202	5077646,93	5208354,3
203	5077652,55	5208379,84

204	5077651,7	5208737,81
205	5077648,7	5208843,4
206	5077658,27	5209024,51
207	5077665,04	5209108,03
208	5077674,62	5209319,74
209	5077677,19	5209857,97
210	5077679,19	5210276,05
211	5077679,23	5210297,6
212	5077682,28	5210647,33
213	5077683,48	5210663,81
214	5077664,22	5210666,24
215	5077656,18	5210691,19
216	5077650,46	5210702,44
217	5077660,5	5211186,37
218	5077670,52	5211673,87
219	5077675,08	5211899,68
220	5077680,69	5212169,28
221	5077686,61	5212457,11
222	5077689,51	5212720,59
223	5077690,03	5212769,38
224	5077695,97	5213136,02
225	5077699,55	5213437,27
226	5077698,73	5213467,05
227	5077695,72	5213578,52
228	5077691,55	5213630,45
229	5077746,56	5213687,8
230	5077798,85	5213741,29
231	5077802,15	5213751,74
232	5077828,06	5213782,6
233	5077839,54	5213788,03
234	5077871,48	5213817,81
235	5077932,05	5213842,4
236	5077983,86	5213866,48
237	5077993,59	5213878,73
238	5078001,34	5213904,59
239	5078065,26	5214248,08
240	5078071,51	5214374,65
241	5078097,79	5214468,05
242	5078143,85	5214569,79
243	5078231,28	5214768,1
244	5078147,37	5214806,36
245	5078021,92	5214858,09
246	5078461,35	5216966,95
247	5077181,22	5217125,68
248	5077125,37	5217145,34
249	5077090,32	5217155,74
250	5076978,45	5217158,58
251	5076874,07	5217149,96
252	5076750,65	5217134,72
253	5076685,26	5217119,88
254	5076642,73	5217108,37
255	5076573,56	5217084,39
256	5076494,72	5217078,28
257	5076404,23	5217086,85
258	5076321,95	5217104,45
259	5076224,6	5217118,13
260	5076142	5217135,1
261	5076007,64	5217164,27
262	5075973,68	5217169,33
263	5075885,64	5217168,7
264	5075824,98	5217173,31
265	5075766,69	5217201,8
266	5075650,21	5217257,76
267	5075541,94	5217281,69
268	5075384,93	5217351,87

269	5075300,44	5217385,13
270	5075238,67	5217398,82
271	5075206,22	5217397,61
272	5075170,82	5217384,72
273	5075145,52	5217356,12
274	5075110,41	5217330,27
275	5075075,73	5217287,8
276	5074997,17	5217219,05
277	5074915,82	5217167,04
278	5074901,07	5217148,59
279	5074789,85	5217077
280	5074669,83	5217007,92
281	5074630,19	5216995,74
282	5074552,97	5217001,15
283	5074502,64	5216990,15
284	5074449,48	5216959,23
285	5074428,59	5216941,33
286	5074262,1	5216831,01
287	5074238,92	5216827,13
288	5074195,76	5216788,19
289	5074153,57	5216742,74
290	5074048	5216722,46
291	5074039,03	5216803,09
292	5074016,88	5216995,43
293	5074003,69	5217099,69
294	5074002,83	5217114,59
295	5073960,59	5217279,87
296	5073909,09	5217465,46
297	5073889,81	5217544,56
298	5073889,47	5217561,17
299	5073884,18	5217566,23
300	5073686,65	5217240,49
301	5073501,75	5216935,64
302	5073370,93	5216718,93
303	5073133,28	5216329,15
304	5073066,97	5216218,14
305	5073051,87	5216298,78
306	5073040,29	5216349,64
307	5072987,66	5216493,53
308	5072952,55	5216590,75
309	5072903,48	5216750,46
310	5072887,8	5216767,57
311	5072749,49	5217191,45
312	5072608,77	5217648,18
313	5072578,74	5217757,59
314	5072464,27	5218141,76
315	5072452,5	5218156,74
316	5072416,95	5218154,72
317	5071794,37	5218057,47
318	5071770,36	5218049,16
319	5071544,27	5218013,46
320	5071500,39	5218019,33
321	5071415,95	5218007,18
322	5071051,46	5217954,58
323	5070647,63	5217893,68
324	5070540,99	5217878,2
325	5070440,41	5217867,78
326	5070397,18	5217850,42
327	5070348,03	5217843,09
328	5070341,1	5217854,03
329	5069830,92	5217780,99
330	5069719,4	5217759,14
331	5069606,56	5217741,86
332	5069487,29	5217723,67
333	5069440,5	5217714,34

334	5069451,19	5217679,83
335	5069462,13	5217600,48
336	5069471,69	5217401,22
337	5069471,42	5217337,81
338	5069480	5217028,36
339	5069484,93	5216768,42
340	5069492,19	5216485,06
341	5069499,36	5216201,08
342	5069496,7	5216069,1
343	5069494,87	5216048,56
344	5069485,31	5216031,88
345	5069493,36	5215717,29
346	5071689,26	5213060,86
347	5071725,38	5213059,57
348	5071779,01	5213056,52
349	5071880,64	5213055,24
350	5071952,08	5213055,24
351	5072058,85	5213049,46
352	5072117,29	5213046,25
353	5072165,46	5213045,92
354	5072287,15	5213046,41
355	5072345,92	5213047,05
356	5072421,38	5213049,78
357	5072479,01	5213053,15
358	5072607,46	5213049,62
359	5072606,99	5213068,86
360	5072606,39	5213218,1
361	5072606	5213258,76
362	5072604,62	5213403,36
363	5072604,62	5213499,42
364	5072605,36	5213499,42
365	5072624,83	5213499,34
366	5072644,47	5213494,94
367	5072793,75	5213499,98
368	5072825,26	5213499,78
369	5072931,11	5213502,99
370	5072946,29	5213499,7
371	5073095,85	5213500,31
372	5073100,66	5213509,96
373	5073104,61	5213499,2
374	5073106,16	5213485,79
375	5073106,56	5213390,97
376	5073107,26	5213326,57
377	5073104,78	5213295,74
378	5073094,36	5213246,37
379	5073091,86	5213225,27
380	5073093,26	5213191,38
381	5073095,36	5213087,98
382	5073095,36	5212974,04
383	5073092,49	5212959,87
384	5073085,66	5212948,29
385	5073062,07	5212925,59
386	5073046,07	5212914,69
387	5073035,07	5212911,09
388	5072979,27	5212910,59
389	5072825,58	5212909,36
390	5072691,58	5212909,2
391	5072625,38	5212910,09
392	5072616,88	5212911,19
393	5072611,79	5212914,59
394	5072608,79	5212921,09
395	5072608,59	5212891,09
396	5072611,79	5212896,89
397	5072614,78	5212900,29
398	5072619,58	5212901,79

399	5072625,38	5212902,29
400	5072691,98	5212902,69
401	5072824,78	5212902,59
402	5072980,57	5212903,49
403	5073035,47	5212904,69
404	5073046,07	5212906,69
405	5073057,27	5212913,79
406	5073077,37	5212930,09
407	5073091,26	5212944,79
408	5073098,76	5212957,89
409	5073102,06	5212975,28
410	5073101,46	5213089,18
411	5073099,56	5213191,98
412	5073098,36	5213233,87
413	5073100,56	5213244,67
414	5073111,36	5213295,97
415	5073113,06	5213326,37
416	5073113,16	5213391,07
417	5073112,56	5213486,36
418	5073110,66	5213501,96
419	5073105,16	5213515,36
420	5073087,46	5213539,36
421	5073062,07	5213576,06
422	5073054,54	5213593,09
423	5073050,47	5213701,36
424	5073049,45	5213823,72
425	5073046,84	5213891,86
426	5073044,27	5213932,15
427	5073045,43	5213978,64
428	5073043,67	5214052,54
429	5073041,47	5214203,59
430	5073039,32	5214300,23
431	5073036,37	5214433,53
432	5073033,94	5214490,47
433	5073033,37	5214532,52
434	5072974,97	5214532,02
435	5072847,97	5214530,52
436	5072740,78	5214529,72
437	5072723,28	5214530,42
438	5072707,83	5214534,07
439	5072703,23	5214539,07
440	5072698,08	5214549,12
441	5072696,73	5214516,87
442	5072696,6	5214515,14
443	5072683,33	5214514,93
444	5072683,81	5214526,11
445	5072680,46	5214526,11
446	5072680,52	5214536,26
447	5072690,77	5214896,27
448	5072688,47	5215015,78
449	5072609,77	5215006,33
450	5072272,18	5214965,78
451	5072102,51	5214945,4
452	5072062,66	5214926,27
453	5071908,36	5214761,81
454	5071786,07	5214560,09
455	5071786,05	5214560,07
456	5071632,2	5214410,87
457	5071664,25	5214172,89
458	5071609,37	5214165,19
459	5071604,88	5214154,62
460	5071572,49	5214078,36
461	5071566,24	5214063,64
462	5071542,17	5214002,69
463	5071340,86	5213338,08

464	5071345,24	5213336,24
465	5071383,26	5213320,22
466	5071382,79	5213319,45
467	5071310,35	5213175,38
468	5071476,11	5213115,31
469	5071458,42	5213061,74
470	5071537,75	5213054,12
471	5071685,61	5213058,35
472	5074439,43	5210076,19
473	5074066,72	5210023,88
474	5073480,47	5209857,49
475	5073415,67	5209838,77
476	5072931,41	5209698,87
477	5072668,66	5209627,42
478	5072672,72	5209574
479	5072682,54	5209522,54
480	5072692,63	5209493,69
481	5072710,77	5209464,27
482	5072745,86	5209416,7
483	5072836,56	5209298,04
484	5072879,96	5209241,25
485	5072911,2	5209202,9
486	5072760,78	5209106,32
487	5072725,64	5209082,92
488	5072664,45	5209044,2
489	5072637,03	5209026,85
490	5072874,33	5208688,46
491	5072901,08	5208702,72
492	5072911,2	5208740,8
493	5072926,65	5208810,69
494	5072942,71	5208855,57
495	5073003,07	5208882,02
496	5073011,69	5208887,72
497	5073018,83	5208892,44
498	5073057,04	5208896,37
499	5073090,61	5208898,4
500	5073092,03	5208898,49
501	5073189,57	5208904,39
502	5073269,75	5208909,25
503	5073339,47	5208913,47
504	5073402	5208917,25
505	5073435,29	5208922,74
506	5073590,06	5208957,28
507	5073903,66	5209039,58
508	5074102,38	5209087,14
509	5074155,45	5209112,62
510	5074162,66	5209085,84
511	5074262,09	5209112,21
512	5074340,39	5209128,04
513	5074353,77	5209128,28
514	5074404,31	5209131,97
515	5074488,97	5209135,37
516	5074518,11	5209135,81
517	5074580,27	5209136,74
518	5074654,91	5209172,72
519	5074670,06	5209155,17
520	5074708,72	5209181,94
521	5074726,27	5209192,92
522	5074765,82	5209239,33
523	5074781,73	5209254,53
524	5074786,34	5209258,93
525	5074798,81	5209266,06
526	5074874,35	5209287,5
527	5074946,32	5209311,86
528	5075083,17	5209395,58

529	5075115,8	5209400,93
530	5075113,24	5209425,51
531	5075109,85	5209458,18
532	5075099,46	5209528,63
533	5075093,8	5209548,87
534	5075103,28	5209551,14
535	5075114,85	5209553,92
536	5075250,5	5209583,05
537	5075250,08	5209586,71
538	5075249,62	5209590,79
539	5075243,38	5209614,59
540	5075240,4	5209681,8
541	5075196,56	5209774,6
542	5075273,7	5209775,12
543	5075270,89	5209874,05
544	5075165,99	5209873,85
545	5075076,35	5210055,9
546	5074988,24	5210062,27
547	5074704,56	5210082,79
548	5074686,7	5210093,55
549	5074684,34	5210094,97
550	5074657,27	5210097,66
551	5074627,24	5210114,73
552	5074602,55	5210089,3
553	5074596,51	5210083,08
554	5074504,03	5210084,34
555	5074498,13	5210084,42
556	5074488,6	5210083,09
557	5074493,35	5210095,37
558	5074645	5210239,93
559	5074511,42	5210419,84
560	5074450,91	5210433,19
561	5074303,19	5210387,63
562	5074303,98	5210206,15
563	5074332,26	5210121,3
564	5076499,7	5205884,69
565	5076407,22	5205828,78
566	5076264,8	5205740,74
567	5076117,02	5205662,83
568	5076029,58	5205592,66
569	5076001,92	5205579,88
570	5075935,02	5205526,66
571	5075812,51	5205431,2
572	5075672,45	5205338,75
573	5075660,57	5205333,1
574	5075666,21	5205305,73
575	5075662,95	5205295,31
576	5075608,53	5205264,97
577	5075559,76	5205228,54
578	5075553,52	5205210,71
579	5075554,71	5205193,74
580	5075586,8	5205139,5
581	5075592,11	5204977,16
582	5075578,84	5204854,59
583	5075578,79	5204845,86
584	5075566,9	5204787,56
585	5075553,82	5204760,38
586	5075517,53	5204724,4
587	5075487,33	5204681,67
588	5075486,19	5204616,59
589	5075477,7	5204583,76
590	5075480,55	5204573,6
591	5075481,56	5204570,35
592	5075480,96	5204554
593	5075481	5204553,71

594	5075485,12	5204526,95
595	5075484,73	5204513,29
596	5075482,74	5204444,27
597	5075482,74	5204381,52
598	5075493,75	5204305,69
599	5075493,45	5204272,11
600	5075481,86	5204083
601	5075475,02	5203964,05
602	5075469,78	5203878,89
603	5075482,91	5203877,9
604	5075470,62	5203765,13
605	5075621,33	5203748,77
606	5075634,19	5203747,94
607	5075789,92	5203975,36
608	5076003,12	5204290,26
609	5076163,23	5204524,5
610	5076192,54	5204567,38
611	5076381,95	5204856,12
612	5076500	5205024,72
613	5076624,31	5205212,07
614	5076697,75	5205339,31
615	5076703,97	5205344,56
616	5076714,18	5205353,31
617	5076707,89	5205378,64
618	5076676,11	5205506,66
619	5076662,78	5205560,44
620	5076602,89	5205786,83
621	5076573,76	5205902,8
622	5075512,58	5213134,21
623	5075696,2	5213209,46
624	5075689,48	5213231,89
625	5075672,07	5213231
626	5075593,85	5213192,26
627	5075395,38	5213226,08
628	5075344,53	5213390,07
629	5075357,91	5213406,45
630	5075388,33	5213511,95
631	5075525,45	5213467,24
632	5075494,32	5213630,26
633	5075486,44	5213710,17
634	5075437,95	5213756,25
635	5075430,97	5213762,88
636	5075393,24	5213798,73
637	5075306,5	5213881,15
638	5075327,99	5214019,79
639	5075344	5214016,3
640	5075341,96	5214030,6
641	5075330,6	5214033,13
642	5075284,74	5214043,33
643	5075289,1	5214060,79
644	5075208,19	5214064,91
645	5075200,07	5213985,94
646	5075205,81	5213982,49
647	5075209,67	5213973,41
648	5075207,69	5213954,3
649	5075202,78	5213945,53
650	5075198,67	5213942,59
651	5075191,4	5213939,89
652	5075187,54	5213939,68
653	5075183,88	5213941,46
654	5075178,66	5213947,62
655	5075175,95	5213952,53
656	5075174,91	5213960,15
657	5075175,74	5213965,37
658	5075187,02	5213982,07

659	5075192,2	5213985,78
660	5075196,09	5213986,35
661	5075204,19	5214065,11
662	5075160,4	5214067,34
663	5074976,64	5214664,15
664	5074939,52	5214667,81
665	5074641,72	5214835,83
666	5074576,45	5214931,23
667	5074477,11	5214862
668	5074488,57	5214564,53
669	5074399,45	5214456,3
670	5074356,71	5214133,56
671	5074761,08	5213245,48
672	5074762,02	5213243,43
673	5074818,15	5213120,15
674	5074819,08	5213118,09
675	5074825,46	5213104,1
676	5074945,22	5212948,41
677	5075010,62	5212923,88
678	5074131,89	5216150,26
679	5074221,94	5215958,79
680	5074243,28	5215956,96
681	5074274,29	5215954,3
682	5074312,34	5215953,42
683	5074330,41	5215961,47
684	5074342,58	5215971,32
685	5074359,11	5215967,2
686	5074365,68	5215968,78
687	5074383,73	5215983,78
688	5074398,28	5215989,12
689	5074479,75	5216013,77
690	5074493,22	5216016,94
691	5074925,05	5216116,84
692	5075012,18	5216134,9
693	5074997,92	5216203,18
694	5074930,62	5216188,79
695	5074911,82	5216185,09
696	5074891,01	5216282,59
697	5074886,25	5216317,38
698	5074881,4	5216353,73
699	5074887,19	5216391,09
700	5074890,61	5216412,41
701	5074888,51	5216440,03
702	5074882,46	5216470,56
703	5074878,28	5216500,68
704	5074876,88	5216518,7
705	5074867,22	5216565,4
706	5074852,34	5216600,19
707	5074822,31	5216667,67
708	5074817,02	5216677,46
709	5074810,41	5216689,68
710	5074797,38	5216701,33
711	5074781,59	5216701,33
712	5074756,72	5216694,04
713	5074732,74	5216679,15
714	5074705,87	5216669,26
715	5074650,72	5216647,98
716	5074616,96	5216635,1
717	5074590,07	5216630,52
718	5074527,04	5216601,95
719	5074463,1	5216576,38
720	5074389,68	5216546,3
721	5074363,58	5216536,86
722	5074328,85	5216522,13
723	5074254,38	5216492,4

724	5074195,44	5216478,45
725	5074181,51	5216477,96
726	5074153,56	5216480,04
727	5074142,56	5216479,77
728	5074079,67	5216455,03
729	5074030,91	5216435,45
730	5074030,45	5216428,03
731	5074032,33	5216407,71
732	5074034,2	5216387,38
733	5074004,77	5216373,72
734	5073787,51	5216274,41
735	5073838,32	5216085,76
736	5074092,51	5216156,36
737	5072969,96	5214895,29
738	5072943,62	5214895,28
739	5072943,62	5214792,56
740	5072970,55	5214792,55
741	5072971,01	5214711,55
742	5073112,03	5214712,76
743	5073112,03	5214547,02
744	5073554,44	5214544,02
745	5073637,29	5214559,72
746	5073655,54	5214840,03
747	5073702,09	5214871,82
748	5073697,29	5214956,66
749	5073580,3	5215156,47
750	5073556,21	5215276,27
751	5073377,03	5215264,55
752	5073307,12	5215314,33
753	5072990,89	5215277,49
754	5072992,38	5215216,04
755	5072900,31	5215207,3
756	5072774,71	5215217,11
757	5072781,4	5215134,47
758	5072980,95	5215153,95
759	5072968,61	5215129,49
760	5076202,15	5211605,15
761	5076165,05	5211676,87
762	5076132,99	5211690,02
763	5076092,59	5211679,71
764	5075954,89	5211692,86
765	5075911,83	5211696,97
766	5075834,51	5211623,83
767	5075769,58	5211560,02
768	5075757,81	5211548,45
769	5075766,13	5211533,58
770	5075781,58	5211504,45
771	5075804,6	5211487,14
772	5075832,43	5211470,55
773	5075917,49	5211397,69
774	5076056,95	5211281,99
775	5076084,88	5211271,61
776	5076101,24	5211255,86
777	5076076,27	5211222,84
778	5076096,78	5211210,34
779	5076132,17	5211184,77
780	5076181,54	5211181,89
781	5076244,86	5211116,96
782	5076308,21	5211064,95
783	5076320,78	5211043,1
784	5076325,16	5211035,49
785	5076326,34	5210976,18
786	5076322,18	5210900,96
787	5076319,8	5210752,28
788	5076320,47	5210700,61

789	5076320,7	5210683,27
790	5076387,61	5210681,79
791	5076597,07	5210678,73
792	5076609,73	5210678,54
793	5076677,73	5210677,44
794	5076712,53	5210677
795	5076707,32	5210690,7
796	5076700,2	5210751,8
797	5076694,44	5210826,06
798	5076692,99	5210839,4
799	5076697,45	5210897,99
800	5076715,58	5210909,58
801	5076728,08	5210950,01
802	5076731,64	5210973,21
803	5076712,41	5210992,27
804	5076697,75	5211006,8
805	5076657,3	5211059,46
806	5076602,29	5211090,07
807	5076350,91	5211413,65
808	5077030,83	5204074,96
809	5076951,29	5204429,01
810	5076935,41	5204422,53
811	5076840,49	5204422,08
812	5076807,83	5204577,5
813	5076689,67	5204580,8
814	5076649,35	5204526,51
815	5076615,13	5204447,69
816	5076613,73	5204444,47
817	5076610,16	5204436,24
818	5076583,17	5204435,39
819	5076436,19	5204400,77
820	5076400,73	5204510,71
821	5076257,33	5204457,2
822	5076291,98	5204373,24
823	5076329,69	5204288,6
824	5076467,25	5204281,35
825	5076562,77	5204074,29
826	5077016,67	5204074,96
827	5076305,73	5210694,03
828	5076311,67	5210894,46
829	5076312,59	5211005,79
830	5076163,55	5211165,17
831	5075867,6	5210979,87
832	5075947,31	5210709,19
833	5075952,53	5210706,7
834	5076118,42	5210708,19
835	5076129,8	5210707,24
836	5076175,49	5210705,4
837	5076189,95	5210699,39
838	5072629,99	5215811,6
839	5072658,21	5215876,62
840	5072715,97	5216084,15
841	5072700,54	5216219,34
842	5072689,97	5216217,85
843	5072654,47	5216218,88
844	5072638,56	5216219,34
845	5072567,27	5216207,47
846	5072438,13	5216185,98
847	5072395,66	5216177,38
848	5072311,7	5216160,41
849	5072285,82	5216155,18
850	5072231,33	5216142,14
851	5072228,4	5216141,45
852	5072234,01	5216079,53
853	5072241,17	5215999,75

854	5072247,16	5215933,01
855	5072237,46	5215906,29
856	5072232,2	5215891,82
857	5072171,1	5215858,12
858	5072138,68	5215823,17
859	5072140,45	5215800,09
860	5072420,64	5215806,68
861	5072405,24	5215954,06
862	5072394,67	5216052,71
863	5072492,28	5216071,5
864	5072513,36	5215920,25
865	5072537,09	5215921,67
866	5072549,73	5215833
867	5072551,92	5215809,76
868	5072954,39	5210266,34
869	5072953,69	5210457,56
870	5072938,76	5210544,09
871	5072864,25	5210542,17
872	5072845,77	5210540,5
873	5072656,36	5210539,21
874	5072678,15	5210157,76
875	5072779,41	5210162,56
876	5072775,48	5210232,91
877	5072852,22	5210247,43
878	5072858,14	5210247,6
879	5070853,9	5213752,37
880	5070842,05	5213947,89
881	5070550,49	5213912,35
882	5070556,42	5213714,45
883	5075566,68	5205687,52
884	5075583,43	5205844,25
885	5075566,41	5205844,1
886	5075438,92	5205840,8
887	5075305,53	5205837,36
888	5075244,43	5205835,78
889	5075307,09	5205698,26
890	5073727,97	5214221,25
891	5073724,64	5214400,38
892	5073726,06	5214480,17
893	5073620,63	5214496,28
894	5073626,55	5214223,57
895	5073672,23	5214222,52
896	5076698	5211624,26
897	5076715,82	5211814,42
898	5076715,82	5211825,66
899	5076660,74	5211827,03
900	5076660,46	5211816,62
901	5076643,83	5211625,33
902	5075687,03	5211912,76
903	5075738,27	5211993,96
904	5075684,88	5212025,94
905	5075640,53	5212051,42
906	5075591,54	5211974,54
907	5073114,24	5206594,55
908	5073115,46	5206618,76
909	5073066,21	5206680,1
910	5073004,46	5206631,67
911	5073067,83	5206555,81
912	5073052,85	5206876,66
913	5073009,91	5206945,9
914	5072979,04	5206921,11
915	5072959,35	5206904,23
916	5072950,42	5206896,51
917	5072953,74	5206892,65
918	5072961,99	5206884,07

919	5072975,59	5206864,79
920	5072979,94	5206858,62
921	5073000,52	5206834,4
922	5071856,82	5208211,26
923	5071837,18	5208238,51
924	5071821,76	5208258,28
925	5071809,26	5208276,54
926	5071759,92	5208235,02
927	5071811,89	5208181,45
928	5073995,09	5216895,42
929	5073992,27	5216939,08
930	5073995,68	5216939,5
931	5074007,6	5216940,96
932	5074010,87	5216941,36
933	5074006,86	5216959,5
934	5074005,87	5216964,35
935	5074001,98	5216982,63
936	5074000,86	5216982,42
937	5073989,05	5216980,29
938	5073977,47	5216978,19
939	5073964,95	5216975,93
940	5073947,06	5216972,69
941	5073952,26	5216930,51
942	5073943	5216929,36
943	5073946,54	5216890,7
944	5073969,11	5216892,89
945	5073987,12	5216894,65
946	5073992,1	5216895,13
947	5074889,33	5215668,71
948	5074874,6	5215735,72
949	5074818,77	5215742,44
950	5074821,47	5215674,14
951	5069889,26	5210431,59
952	5069908,28	5210471,56
953	5069894,08	5210478,56
954	5069855,71	5210497,23
955	5069834,18	5210456,81
956	5073514,66	5208180,58
957	5073514,6	5208225,08
958	5073470,1	5208225,01
959	5073470,16	5208180,51
960	5073495,79	5208180,55
961	5073501,98	5208180,56
962	5073507,15	5208180,57
963	5073646,12	5214506,47
964	5073651,39	5214560,05
965	5073602,53	5214549,28
966	5073601,57	5214523,02
967	5073464,48	5210473,44
968	5073459,6	5210501,39
969	5073422,02	5210499,97
970	5073420,41	5210486,1
971	5073420,85	5210470,88
972	5077434,75	5210910,3
973	5077435,39	5210940,71
974	5077410,74	5210940,64
975	5077410,03	5210909,72

CX-3/1

№.№ пун- кта	X	Y
1	5076394,69	5204980,59

2	5076638,38	5205348,57
3	5076607,03	5205467,86
4	5076368,4	5205129,2
5	5076359,3	5205009,91

CX-3/2

№№ пун- кта	X	Y
1	5071777,6	5214196,05
2	5071776,15	5214205,27
3	5071747,3	5214388,51
4	5071730,67	5214506,36
5	5071632,2	5214410,87
6	5071663,28	5214180,14

CX-3/3

№№ пун- кта	X	Y
1	5072632,76	5214376,7
2	5072632,26	5214407,53
3	5072631,54	5214456,6
4	5072631,29	5214487,14
5	5072631,06	5214490,11
6	5072630,33	5214517,14
7	5072631,82	5214652,76
8	5072623,78	5214721,44
9	5072610,24	5214884,79
10	5072356,93	5214849,68
11	5072374,83	5214727,49
12	5072392,2	5214641,18
13	5072397,55	5214614,39
14	5072404,54	5214579,39
15	5072411,48	5214553,5
16	5072411,41	5214550,15
17	5072412,69	5214547,66
18	5072415,9	5214532,03
19	5072353,49	5214515,04
20	5072367,4	5214487,3
21	5072379,01	5214433,69
22	5072383,86	5214389,18
23	5072440,01	5214400,54
24	5072443,17	5214385,71
25	5072459,19	5214388,11
26	5072469,83	5214339,03
27	5072513,83	5214346,6
28	5072537,3	5214345,67
29	5072571,81	5214353,22
30	5072570,82	5214363,47
31	5072583,28	5214364,8
32	5072591,69	5214366,44

CX-3/4

№№ пун- кта	X	Y
1	5069934,04	5213394,07
2	5069952,85	5213406,88
3	5069949,44	5213490,45
4	5069723,43	5213468,52

5	5069723,3	5213383,25
6	5069817,94	5213387,64

CX-3/5

№№ пун- кта	X	Y
1	5075245,9	5209604,94
2	5075243,38	5209614,59
3	5075240,4	5209681,8
4	5075196,56	5209774,6
5	5075167,86	5209774,4
6	5075117,55	5209774,43
7	5074917,1	5209760,47
8	5074913,41	5209755,14
9	5074896,62	5209731,96
10	5074875,84	5209745,55
11	5074690,57	5209479,89
12	5074824,1	5209504,04
13	5075043,39	5209556,16

CX-3/6

№№ пун- кта	X	Y
1	5074765,82	5209239,33
2	5074781,73	5209254,53
3	5074786,34	5209258,93
4	5074798,81	5209266,06
5	5074864,74	5209284,78
6	5074845,19	5209373,4
7	5074657,67	5209334,93
8	5074644,76	5209334,98
9	5074613,35	5209329,04
10	5074510,66	5209277,62
11	5074575,53	5209136,67
12	5074580,27	5209136,74
13	5074654,91	5209172,72
14	5074670,06	5209155,17
15	5074708,72	5209181,94
16	5074726,27	5209192,92

CX-4/1

№№ пун- кта	X	Y
1	5075566,68	5205687,52
2	5075583,43	5205844,25
3	5075566,41	5205844,1
4	5075438,92	5205840,8
5	5075305,53	5205837,36
6	5075244,43	5205835,78
7	5075307,09	5205698,26

CX-4/2

№№ пун- кта	X	Y
1	5077030,83	5204074,96

2	5076951,29	5204429,01
3	5076935,41	5204422,53
4	5076840,49	5204422,08
5	5076807,83	5204577,5
6	5076689,67	5204580,8
7	5076649,35	5204526,51
8	5076615,13	5204447,69
9	5076613,73	5204444,47
10	5076610,16	5204436,24
11	5076583,17	5204435,39
12	5076436,19	5204400,77
13	5076400,73	5204510,71
14	5076257,33	5204457,2
15	5076291,98	5204373,24
16	5076329,69	5204288,6
17	5076467,25	5204281,35
18	5076562,77	5204074,29
19	5077016,67	5204074,96

CX-4/3

№№ пун- кта	X	Y
1	5074493,35	5210095,37
2	5074645	5210239,93
3	5074511,42	5210419,84
4	5074450,91	5210433,19
5	5074303,19	5210387,63
6	5074303,98	5210206,15
7	5074332,26	5210121,3
8	5074439,43	5210076,19
9	5074488,6	5210083,09

CX-4/4

№№ пун- кта	X	Y
1	5072954,39	5210266,34
2	5072953,69	5210457,56
3	5072938,76	5210544,09
4	5072864,25	5210542,17
5	5072845,77	5210540,5
6	5072656,36	5210539,21
7	5072678,15	5210157,76
8	5072779,41	5210162,56
9	5072775,48	5210232,91
10	5072852,22	5210247,43
11	5072858,14	5210247,6

CX-4/5

№№ пун- кта	X	Y
1	5070853,9	5213752,37
2	5070842,05	5213947,89
3	5070550,49	5213912,35
4	5070556,42	5213714,45

CX-4/6

№№ пун- кта	X	Y
1	5074131,89	5216150,26
2	5074097,93	5216222,49
3	5074076,82	5216249,07
4	5074068,69	5216268,63
5	5074054,24	5216303,43
6	5074048,44	5216321,51
7	5074036,99	5216357,25
8	5074034,2	5216387,38
9	5074004,77	5216373,72
10	5073787,51	5216274,41
11	5073838,32	5216085,76
12	5074092,51	5216156,36

CX-4/7

№№ пун- кта	X	Y
1	5072638,56	5216219,34
2	5072654,47	5216218,88
3	5072689,97	5216217,85
4	5072700,54	5216219,35
5	5072715,97	5216084,15
6	5072658,21	5215876,62
7	5072629,99	5215811,6
8	5072551,92	5215809,76
9	5072549,73	5215833
10	5072541,29	5215892,14
11	5072537,09	5215921,67
12	5072513,36	5215920,25
13	5072506,06	5215973,87
14	5072492,28	5216071,5
15	5072394,67	5216052,71
16	5072405,24	5215954,06
17	5072420,64	5215806,68
18	5072140,45	5215800,09
19	5072138,68	5215823,17
20	5072171,1	5215858,12
21	5072232,2	5215891,82
22	5072237,46	5215906,29
23	5072247,16	5215933,01
24	5072241,17	5215999,75
25	5072234,01	5216079,53
26	5072228,4	5216141,45
27	5072231,33	5216142,14
28	5072285,82	5216155,18
29	5072311,7	5216160,41
30	5072395,66	5216177,38
31	5072438,13	5216185,98
32	5072567,27	5216207,47

CX-4/8

№№ пун- кта	X	Y
1	5073727,97	5214221,25
2	5073724,64	5214400,38
3	5073726,06	5214480,17
4	5073620,63	5214496,28
5	5073626,55	5214223,57

6	5073672,23	5214222,52
---	------------	------------

CX-4/9

№№ пун- кта	X	Y
1	5071718,96	5213066,96
2	5071717,67	5213076,42
3	5071706,59	5213129,89
4	5071665,56	5213201,31
5	5071383,26	5213320,22
6	5071382,79	5213319,45
7	5071310,35	5213175,38
8	5071476,11	5213115,31
9	5071458,42	5213061,74
10	5071537,75	5213054,12
11	5071685,61	5213058,35
12	5071689,26	5213060,86
13	5071689,1	5213067,44

CX-4/10

№№ пун- кта	X	Y
1	5076305,73	5210694,03
2	5076311,67	5210894,46
3	5076312,59	5211005,79
4	5076163,55	5211165,17
5	5075867,6	5210979,87
6	5075947,31	5210709,19
7	5075952,53	5210706,7
8	5076118,42	5210708,19
9	5076129,8	5210707,24
10	5076175,49	5210705,4
11	5076189,95	5210699,39

CX-4/11

№№ пун- кта	X	Y
1	5075512,58	5213134,21
2	5075696,2	5213209,46
3	5075689,48	5213231,89
4	5075672,07	5213231
5	5075593,85	5213192,26
6	5075395,38	5213226,08
7	5075344,53	5213390,07
8	5075357,91	5213406,45
9	5075388,33	5213511,95
10	5075525,45	5213467,24
11	5075494,32	5213630,26
12	5075486,44	5213710,17
13	5075437,95	5213756,25
14	5075430,97	5213762,88
15	5075393,24	5213798,73
16	5075306,5	5213881,15
17	5075327,99	5214019,79
18	5075344	5214016,3
19	5075341,96	5214030,6
20	5075330,6	5214033,13
21	5075284,74	5214043,33

22	5075289,1	5214060,79
23	5075208,19	5214064,91
24	5075200,07	5213985,94
25	5075205,81	5213982,49
26	5075209,67	5213973,41
27	5075207,69	5213954,3
28	5075202,78	5213945,53
29	5075198,67	5213942,59
30	5075191,4	5213939,89
31	5075187,54	5213939,68
32	5075183,88	5213941,46
33	5075178,66	5213947,62
34	5075175,95	5213952,53
35	5075174,91	5213960,15
36	5075175,74	5213965,37
37	5075187,02	5213982,07
38	5075192,2	5213985,78
39	5075196,09	5213986,35
40	5075204,19	5214065,11
41	5075160,4	5214067,34
42	5074976,64	5214664,15
43	5074939,52	5214667,81
44	5074641,72	5214835,83
45	5074576,45	5214931,23
46	5074477,11	5214862
47	5074488,57	5214564,53
48	5074399,45	5214456,3
49	5074356,71	5214133,56
50	5074761,08	5213245,48
51	5074762,02	5213243,43
52	5074818,15	5213120,15
53	5074819,08	5213118,09
54	5074825,46	5213104,1
55	5074945,22	5212948,41
56	5075010,62	5212923,88

CX-4/12

№№ пун- кта	X	Y
1	5072980,95	5215153,95
2	5072993,29	5215178,41
3	5072992,38	5215216,04
4	5072900,31	5215207,3
5	5072774,71	5215217,11
6	5072781,4	5215134,47

C-1/1

№№ пун- кта	X	Y
1	5075012,18	5216134,9
2	5074997,92	5216203,18
3	5074930,62	5216188,79
4	5074911,82	5216185,09
5	5074808,97	5216156,14
6	5074771,63	5216146,97
7	5074786,71	5216084,84
8	5074925,05	5216116,84

C-1/2

№№ пун- кта	X	Y
1	5071975,58	5213053,97
2	5071978,93	5213073,82
3	5071985,62	5213187,63
4	5071970,63	5213188,51
5	5071875,6	5213192,14
6	5071764,78	5213196,73
7	5071749,78	5213196,89
8	5071748,5	5213076,07
9	5071748,3	5213058,27
10	5071779,01	5213056,52
11	5071880,64	5213055,24
12	5071952,08	5213055,24

C-1/3

№№ пун- кта	X	Y
1	5069792,13	5214662,84
2	5069790,84	5214726,99
3	5069519,4	5214720,06
4	5069520,62	5214659,02

C-1/4

№№ пун- кта	X	Y
1	5074124,85	5216287,68
2	5074119,74	5216309,68
3	5074119,04	5216314,45
4	5074116,33	5216327,55
5	5074113,27	5216341,17
6	5074102,01	5216337,99
7	5074096,82	5216336,53
8	5074092,31	5216335,24
9	5074064,93	5216326,94
10	5074059,88	5216325,4
11	5074064,21	5216313,08
12	5074078,75	5216271,52
13	5074082,29	5216272,76
14	5074102,63	5216279,93

C-1/5

№№ пун- кта	X	Y
1	5077668,78	5205025,6
2	5077691,51	5205038,39
3	5077671	5205148,11
4	5077654,5	5205148,11
5	5077668,07	5205212,64
6	5077603,24	5205196,96
7	5077594,24	5205132,63
8	5077575,9	5205127,96
9	5077579	5205063,04
10	5077560,18	5205040,93
11	5077560,18	5204986,71
12	5077605,25	5204986,71

C-1/6

№№ пун- кта	X	Y
1	5075273,7	5209775,12
2	5075270,89	5209874,05
3	5075165,99	5209873,85
4	5075115,13	5209874,88
5	5075117,55	5209774,43
6	5075167,86	5209774,4
7	5075196,56	5209774,6

C-1/7

№№ пун- кта	X	Y
1	5076698	5211624,26
2	5076705,59	5211705,28
3	5076703,79	5211705,27
4	5076654,7	5211705,27
5	5076650,78	5211705,25
6	5076643,83	5211625,33

C-2/1

№№ пун- кта	X	Y
1	5074575,53	5209136,67
2	5074510,66	5209277,62
3	5074613,35	5209329,04
4	5074592,78	5209427,95
5	5074479,85	5209403,11
6	5074489,64	5209348,81
7	5074438,47	5209335,77
8	5074450,09	5209279,75
9	5074476,21	5209134,86
10	5074488,97	5209135,37
11	5074518,11	5209135,81

C-2/2

№№ пун- кта	X	Y
1	5074911,82	5216185,09
2	5074902,05	5216230,82
3	5074894,4	5216229,16
4	5074796,91	5216204,66
5	5074711,03	5216183,57
6	5074738,31	5216073,65
7	5074786,71	5216084,84
8	5074771,63	5216146,97
9	5074808,97	5216156,14

C-2/3

№№ пун- кта	X	Y
1	5072680,47	5214530,08

2	5072680,52	5214536,26
3	5072690,77	5214896,27
4	5072690,76	5214896,76
5	5072610,24	5214884,79
6	5072623,78	5214721,44
7	5072631,82	5214652,76
8	5072630,33	5214517,14
9	5072648,58	5214528,27

C-2/4

№№ пун- кта	X	Y
1	5071819,52	5214201,54
2	5071820,13	5214271,87
3	5071847,79	5214354,88
4	5071818,17	5214613,02
5	5071786,07	5214560,09
6	5071730,67	5214506,36
7	5071747,3	5214388,51
8	5071776,15	5214205,27
9	5071777,6	5214196,05

C-2/5

№№ пун- кта	X	Y
1	5069821,46	5214605,42
2	5069840,67	5214664,42
3	5069840,67	5214728,27
4	5069790,84	5214726,99
5	5069792,13	5214662,84
6	5069520,62	5214659,02
7	5069524,45	5214471,89
8	5069524,66	5214459,45
9	5069671,87	5214580,03

C-2/6

№№ пун- кта	X	Y
1	5070015,82	5213422,68
2	5070020	5213490,65
3	5069988,45	5213497,49
4	5069990,9	5213440,73
5	5069964,32	5213431,68
6	5069961,45	5213446,48
7	5069957,43	5213492,75
8	5069930,7	5213489,82
9	5069927,82	5213515,3
10	5069901,25	5213514,29
11	5069900,96	5213507,11
12	5069853,69	5213504,39
13	5069852,4	5213538
14	5069815,19	5213535,85
15	5069819,35	5213503,52
16	5069799,79	5213500,12
17	5069719,97	5213497,79
18	5069719,36	5213503,96
19	5069718,92	5213509,37
20	5069717,95	5213518,22
21	5069707,26	5213516,26

22	5069698,96	5213512,5
23	5069689,69	5213505,43
24	5069682,04	5213496,57
25	5069676,27	5213485,13
26	5069673,6	5213472,59
27	5069673,3	5213383,32
28	5069673,3	5213382,88
29	5069673,31	5213382,44
30	5069673,31	5213382,02
31	5069689,38	5213382,4
32	5069723,3	5213383,25
33	5069723,43	5213468,52
34	5069949,44	5213490,45
35	5069952,85	5213406,88
36	5069973,89	5213420,6

C-2/7

№№ пун- кта	X	Y
1	5072025,83	5213051,25
2	5072028,68	5213068,17
3	5072035,53	5213184,69
4	5072034,22	5213199,38
5	5072028,22	5213213,81
6	5072017,93	5213225,79
7	5072003,35	5213234,38
8	5071988,55	5213237,55
9	5071766,08	5213246,72
10	5071746,16	5213246,76
11	5071732,96	5213243,97
12	5071719,62	5213236,78
13	5071709,99	5213227,17
14	5071702,69	5213213,71
15	5071699,72	5213191,1
16	5071693,29	5213185,72
17	5071719,59	5213135,17
18	5071731,23	5213081,4
19	5071732,46	5213059,17
20	5071748,3	5213058,27
21	5071748,5	5213076,07
22	5071749,78	5213196,89
23	5071764,78	5213196,73
24	5071875,6	5213192,14
25	5071970,63	5213188,51
26	5071985,62	5213187,63
27	5071978,93	5213073,82
28	5071975,58	5213053,97

C-2/8

№№ пун- кта	X	Y
1	5074144,49	5216282,9
2	5074124,44	5216333,04
3	5074134,85	5216337,22
4	5074120,17	5216373,44
5	5074094,19	5216365,63
6	5074102,01	5216337,99
7	5074113,27	5216341,17
8	5074116,33	5216327,55
9	5074119,04	5216314,45

10	5074119,74	5216309,68
11	5074124,85	5216287,68
12	5074102,63	5216279,93
13	5074082,29	5216272,76
14	5074078,75	5216271,52
15	5074064,21	5216313,08
16	5074059,88	5216325,4
17	5074064,93	5216326,94
18	5074055,04	5216355,47
19	5074038,92	5216351,25
20	5074054,24	5216303,43
21	5074076,82	5216249,07
22	5074077,14	5216248,68

C-2/9

№№ пун- кта	X	Y
1	5071519,59	5213262,81
2	5071537,2	5213308,77
3	5071355,27	5213385,63
4	5071340,86	5213338,08
5	5071345,24	5213336,24

C-2/10

№№ пун- кта	X	Y
1	5072610,24	5214884,79
2	5072607,49	5214934,71
3	5072603,37	5214934,32
4	5072350,07	5214899,2
5	5072277,02	5214851,06
6	5072299,95	5214713,19
7	5072374,83	5214727,49
8	5072356,93	5214849,68

C-2/11

№№ пун- кта	X	Y
1	5076340,91	5210682,83
2	5076343,87	5210782,92
3	5076347,16	5210893,79
4	5076348,05	5211001,84
5	5076325,41	5211023,1
6	5076326,34	5210976,18
7	5076322,18	5210900,96
8	5076320,58	5210801,11
9	5076319,8	5210752,28
10	5076320,47	5210700,57
11	5076320,7	5210683,27

C-2/12

№№ пун- кта	X	Y
1	5076628,06	5205584,52
2	5076319,6	5205146,74

3	5076307,47	5204987,92
4	5076413,01	5204900,48
5	5076500	5205024,72
6	5076624,31	5205212,07
7	5076693,64	5205332,2
8	5076692,43	5205339,63
9	5076394,69	5204980,59
10	5076638,38	5205348,57
11	5076607,03	5205467,86
12	5076368,4	5205129,2
13	5076359,3	5205009,91

C-2/13

№№ пун- кта	X	Y
1	5075117,55	5209774,43
2	5075115,13	5209874,88
3	5075165,99	5209873,85
4	5075141,12	5209924,36
5	5075116,14	5209924,87
6	5075111,89	5209924,77
7	5075107,67	5209924,32
8	5075103,5	5209923,5
9	5075099,42	5209922,34
10	5075095,44	5209920,84
11	5075091,61	5209919
12	5075087,94	5209916,85
13	5075084,48	5209914,39
14	5075081,24	5209911,64
15	5075078,24	5209908,63
16	5075075,51	5209905,37
17	5075073,06	5209901,9
18	5075070,92	5209898,23
19	5075069,1	5209894,39
20	5075067,6	5209890,42
21	5075066,46	5209886,33
22	5075065,66	5209882,15
23	5075065,22	5209877,93
24	5075065,15	5209873,68
25	5075065,2	5209871,52
26	5075065,11	5209867,2
27	5075064,66	5209862,91
28	5075063,84	5209858,67
29	5075062,66	5209854,52
30	5075061,12	5209850,5
31	5075059,24	5209846,61
32	5075057,03	5209842,91
33	5075054,52	5209839,4
34	5075051,71	5209836,13
35	5075048,63	5209833,11
36	5075045,3	5209830,37
37	5075041,73	5209827,93
38	5075037,98	5209825,8
39	5075034,06	5209824
40	5075030	5209822,55
41	5075025,83	5209821,45
42	5075021,58	5209820,72
43	5075017,28	5209820,36
44	5074887,35	5209814,98
45	5074861,01	5209810,6
46	5074885,81	5209835,92
47	5074902,86	5209851,42

48	5074919,96	5209887,77
49	5074929,78	5209928,07
50	5074945,8	5209951,83
51	5074959,76	5209969,92
52	5074975,26	5209995,23
53	5074986,62	5210008,15
54	5074994,37	5210022,1
55	5075001,71	5210061,29
56	5074988,24	5210062,27
57	5074949,92	5210065,04
58	5074950,19	5210058,26
59	5074782,55	5209998,52
60	5074796,07	5209991,17
61	5074784,72	5209967,79
62	5074866,31	5209914,77
63	5074875,49	5209895,33
64	5074873,33	5209880,2
65	5074866,85	5209866,16
66	5074852,26	5209876,42
67	5074834,43	5209851,03
68	5074826,33	5209856,44
69	5074702,33	5209678,43
70	5074698,99	5209668,05
71	5074696,49	5209662,56
72	5074683,99	5209635,2
73	5074671,83	5209643,77
74	5074657,16	5209623,36
75	5074644,69	5209601,66
76	5074630,86	5209579,98
77	5074579,22	5209502,11
78	5074594,71	5209483,04
79	5074602,5	5209464,23
80	5074603,8	5209461,09
81	5074614,92	5209463,54
82	5074690,57	5209479,89
83	5074875,84	5209745,55
84	5074896,62	5209731,96
85	5074913,41	5209755,14
86	5074917,1	5209760,47
87	5074968,43	5210009,3
88	5074961	5210042,92
89	5074918,91	5210031,99
90	5074927,99	5209998,99

С-4/1

№№ пун- кта	X	Y
1	5072800,17	5213938,11
2	5072794,94	5213999,22
3	5072785,41	5214003,75
4	5072786,12	5214011,11
5	5072793,89	5214011,44
6	5072788,75	5214071,53
7	5072722,22	5214068,25
8	5072696,69	5214066,99
9	5072679,57	5214066,13
10	5072662,35	5213944,11
11	5072704,21	5213942,28
12	5072704,57	5213948,6
13	5072789,63	5213944,4
14	5072789,74	5213938,56

